

Dokladová část :



CELKOVÝ PŘEHLED

akce (stavební záměr) : III/3389 propustek v km 1,077 Morašice, havárie

stavebník (investor) : Správa a údržba silnic Pardubického kraje
Doubravice 98, 533 53 Pardubice
IČ 00085031

místo stavby : kraj : Pardubický (okres Pardubice)
obec : Morašice [573035]
katastrální území : Morašice v Železných horách [792233]
dotčené pozemky : viz Projektová dokumentace

E.3

Veřejná technická infrastruktura stanoviska vlastníků veřejné technické infrastruktury

p.č.	organizace	stanoviska, vyjádření, apod.
1	ČEZ Distribuce, a.s. Teplická 874/8 405 02 Děčín 4	č.j.: 0102096264 ze dne 4.3.2024
2	ČEZ ICT Services, a. s. Duhová 1531/3 140 00 Praha 4	č.j.: 0700813050 ze dne 4.3.2024
3	Telco Infrastructure, s.r.o. Duhová 1531/3 140 00 Praha 4	č.j.: 1100086260 ze dne 4.3.2024
4	Telco Pro Services, a. s. Duhová 1531/3 140 00 Praha 4	č.j.: 0201692054 ze dne 4.3.2024
5	GasNet, s.r.o. v zast. GasNet Služby, s.r.o. Plynárenská 499/1 602 00 Brno - Zábřovice	č.j.: 5002882641 ze dne 28.8.2023
6	Česká telekomunikační infrastruktura a.s. Olšanská 2681/6 130 00 Praha 3	č.j.: 315813/23 ze dne 7.11.2023
7	Vodovody a kanalizace Pardubice, a.s. Teplého 2014 530 02 Pardubice	č.j.: VS/Hav/2023/2951 ze dne 13.11.2023
8	České Radiokomunikace a.s., oddělení telekomunikačních okruhů U nákladového nádraží 3144 130 00 Praha 3	č.j.: UPTS/OS/341773/2023 ze dne 29.8.2023
9	Krajské ředitelství Pardubického kraje odbor informačních a komunikačních technologií Na Spravedlnosti 2516 530 48 Pardubice	č.j.: KRPE-94947-113/ČJ-2023-1700IT ze dne 25.11.2023
10	T-Mobile a.s. Tomíčkova 2144/1 149 00 Praha 4	č.j.: E44299/23 ze dne 28.8.2023
11	Vodafone Czech Republic, a.s. Vinohradská č.p. 3217/167 100 00 Praha 10-Strašnice	č.j.: MW9910230991589881 ze dne 28.8.2023
12	ČEPS, a.s. Elektrárenská 774/2 101 52 Praha 10	č.j.: 19082/2023/CEPS ze dne 28.8.2023

Dokladová část :



CELKOVÝ PŘEHLED

akce (stavební záměr) :		III/3389 propustek v km 1,077 Morašice, havárie
stavebník (investor) :		Správa a údržba silnic Pardubického kraje Doubravice 98, 533 53 Pardubice IČ 00085031
místo stavby :		kraj : Pardubický (okres Pardubice) obec : Morašice [573035] katastrální území : Morašice v Železných horách [792233] dotčené pozemky : viz Projektová dokumentace
13	Ministerstvo obrany sekce majetková MO odbor ochrany územních zájmů a státního odborného dozoru Tychonova 221/1 160 00 Praha 6	č.j.: MO 649185/2023-1322 ze dne 5.9.2023
14	Obec Morašice č.p. 59 53501 Morašice	vyjádření ze dne 11.9.2023 (existence) vyjádření a souhlas ze dne 29.2.2024 (PD)
E.3	Veřejná dopravní infrastruktura stanoviska vlastníků veřejné dopravní infrastruktury	
p.č.	organizace	stanoviska, vyjádření, apod.
15	Pardubický kraj zastoupený Správa a údržba silnic Pardubického kraje Doubravice 98 533 53 Pardubice	VIZ STAVEBNÍK (INVESTOR)
E.1	Dotčené orgány závazná stanoviska, stanoviska, rozhodnutí, vyjádření dotčených orgánů	
p.č.	dotčený orgán	závazná stanoviska, stanoviska, rozhodnutí, vyjádření, apod.
16	Městský úřad Přelouč odbor stavební vodoprávní úřad Československé armády 1665 535 01 Přelouč	č.j.: MUPC 20342/2023 ze dne 13.11.2023 (ZS-voda)
	Městský úřad Přelouč odbor životního prostředí Československé armády 1665 535 01 Přelouč	č.j.: MUPC 20125/2023/OŽP/Ša ze dne 23.11.2023 (ŽP souhrn) č.j.: MUPC/20127/2023/OŽP/Fe ze dne 16.11.2023 (VKP) č.j.: MUPC/20126/2023/OŽP/KH ze dne 22.11.2023 (odpady)
	Městský úřad Přelouč odbor stavební úřad územního plánování Československé armády 1665 535 01 Přelouč	č.j.: MUPC 20414/2023 ze dne 13.11.2023 (ÚPD - §96bSZ)
	Městský úřad Přelouč odbor stavební silniční správní úřad Československé armády 1665 535 01 Přelouč	č.j.: MUPC 20539/2023 ze dne 15.11.2023
	Městský úřad Přelouč odbor stavební státní památková péče Československé armády 1665 535 01 Přelouč	č.j.: MUPC 20234/2023 ze dne 9.11.2023

Dokladová část :



CELKOVÝ PŘEHLED

akce (stavební záměr) :		III/3389 propustek v km 1,077 Morašice, havárie
stavebník (investor) :		Správa a údržba silnic Pardubického kraje Doubravice 98, 533 53 Pardubice IČ 00085031
místo stavby :		kraj : Pardubický (okres Pardubice) obec : Morašice [573035] katastrální území : Morašice v Železných horách [792233] dotčené pozemky : viz Projektová dokumentace
17	Obecní úřad Morašice č.p. 59 53501 Morašice	rozhodnutí ze dne 29.2.2024 (kácení)
18	Krajské ředitelství policie Pardubického kraje Dopravní inspektorát Pardubice Rožkova 2757 530 02 Pardubice	č.j.: KRPE-97286-2/ČJ-2023-170606 ze dne 3.11.2023
	Hasičský záchranný sbor Pardubického kraje územní odbor Pardubice Teplého 1526 530 02 Pardubice	ZÁVAZNÉ STANOVISKO se pro stavby kategorie 0. a I. nevydává
19	Krajská hygienická stanice Pardubického kraje se sídlem v Pardubicích Mezi Mosty 1793 530 03 Pardubice	č.j.: KHSPA 23299/2023/HOK-Pce ze dne 13.11.2023
20	Krajský úřad Pardubického kraje odbor životního prostředí a zemědělství Komenského náměstí 125 532 11 Pardubice	č.j.: KrÚ 91345/2023 ze dne 10.11.2023 (Natura) č.j.: KrÚ 91319/2023 ze dne 1.12.2023 (ŽP souhrn)
21	Ministerstvo obrany sekce majetková MO odbor ochrany územních zájmů a státního odborného dozoru Tychonova 221/1 160 00 Praha 6	č.j.: MO 884278/2023-1322 ze dne 16.11.2023
22	Ministerstvo obrany Agentura logistiky Regionální středisko vojenské dopravy Hradec Králové Velké náměstí 33 500 01 Hradec Králové	č.j.: MO 803634/2023-5512HK ze dne 8.11.2023
E.7	Ostatní ostatní stanoviska, vyjádření, posudky, studie a výsledky jednání vedených v průběhu zpracování dokumentace	
p.č.	organizace	stanovisko, vyjádření, apod.
23	Lesy České republiky, státní podnik ST – oblast povodí Labe Přemyslova 1106/19 501 68 Hradec Králové	č.j.: LCR953/059209/2023 ze dne 15.1.2024

Dokladová část :



CELKOVÝ PŘEHLED

akce (stavební záměr) :		III/3389 propustek v km 1,077 Morašice, havárie
stavebník (investor) :		Správa a údržba silnic Pardubického kraje Doubravice 98, 533 53 Pardubice IČ 00085031
místo stavby :		kraj : Pardubický (okres Pardubice) obec : Morašice [573035] katastrální území : Morašice v Železných horách [792233] dotčené pozemky : viz Projektová dokumentace
24	Státní pozemkový úřad KPÚ pro Pardubický kraj Pobočka Pardubice - oddělení VHS ul. Boženy Němcové 231 530 02 Pardubice	č.j.: SPU 021641/2024 ze dne 7.11.2023
25	Povodí Labe, státní podnik Víta Nejedlého 951 500 03 Hradec Králové	č.j.: PLa/2023/050599 ze dne 13.12.2023
26	Krajský úřad Pardubického kraje odbor dopravy a silničního hospodářství oddělení dopravní obslužnosti Komenského náměstí 125 532 11 Pardubice	č.j.: KrÚ 95066/2023 ze dne 24.11.2023 (info BUS)
E.7	Ostatní souhlas vlastníka pozemku nebo stavby k umístění a provedení stavebního záměru (podle § 184a zákona č. 183/2006 Sb., o územním plánování a stavebním řádu, ve znění pozdějších předpisů)	
p.č.	vlastník dotčeného pozemku	souhlas k umístění a provedení stavebního záměru
27	manželé Václav Šolta a Lenka Šoltová Husova 343 53501 Přelouč	souhlas se dle § 184a odst. 3 SZ nedokládá (viz § 17 zákona č. 13/1997 Sb., o pozemních komunikacích) souhlas ze dne 31.1.2024
28	Lesy České republiky, státní podnik Přemyslova 1106/19 501 68 Hradec Králové	souhlas se dle § 184a odst. 3 SZ nedokládá (viz § 17 zákona č. 13/1997 Sb., o pozemních komunikacích) viz č.j.: LCR953/059209/2023 ze dne 15.1.2024
29	Obec Morašice č. p. 59, 53501 Morašice	souhlas se dle § 184a odst. 3 SZ nedokládá (viz § 17 zákona č. 13/1997 Sb., o pozemních komunikacích) viz vyjádření a souhlas ze dne 29.2.2024

ŽADATELIng. Radim Doleček

NAŠE ZNAČKA
0102096264VYŘÍZENO DNE
04.03.2024

Sdělení o existenci energetického zařízení, sítě pro elektronickou komunikaci nebo zařízení technické infrastruktury společnosti ČEZ Distribuce, a. s., pro akci:

III/3389 propustek v km 1,077 Morašice, havárie

Vážený zákazníku,

dovolujeme si reagovat na Vaši žádost číslo 0102096264 ze dne 04.03.2024 o sdělení o existenci energetického zařízení, sítě pro elektronickou komunikaci nebo zařízení technické infrastruktury. Na Vámi uvedeném zájmovém území se **nenachází energetické zařízení, zařízení sítě pro elektronickou komunikaci nebo zařízení technické infrastruktury v majetku společnosti ČEZ Distribuce, a. s.**

Zároveň si Vás dovoluujeme upozornit, že se v zájmovém území může nacházet energetické zařízení, sítě pro elektronickou komunikaci nebo zařízení technické infrastruktury, které není v majetku společnosti ČEZ Distribuce, a. s.

Toto sdělení je platné do 04.09.2024.

V souvislosti s výše uvedeným si Vás dovoluujeme upozornit, že uvedené sdělení včetně jeho příloh představuje skutečnosti tvořící obchodní tajemství společnosti ČEZ Distribuce, a. s. Poskytnuté informace jsou dále také důvěrnými informacemi a obchodně citlivými informacemi společnosti ČEZ Distribuce, a. s. Z výše uvedených důvodů si Vás proto společnost ČEZ Distribuce, a. s., dovoluje upozornit, že s poskytnutými informacemi je potřeba nakládat dle platných právních předpisů, v opačném případě se vystavujete postihu ve smyslu platné právní úpravy. V této souvislosti si Vás dále dovoluujeme upozornit, že požadované informace nesmí být předány, sděleny, využity, zpřístupněny, či jiným způsobem postoupeny na jakoukoli třetí osobu bez předchozího prokazatelného souhlasu společnosti ČEZ Distribuce, a. s. Informace o existenci energetického zařízení, sítě pro elektronickou komunikaci a zařízení technické infrastruktury mohou být využity pouze pro účel, pro který byly vyžádány.

S pozdravem

ČEZ Distribuce, a. s.

Děčín, Děčín IV-Podmokly
Teplická 874/8
PSČ 405 02
IČ: 24729035

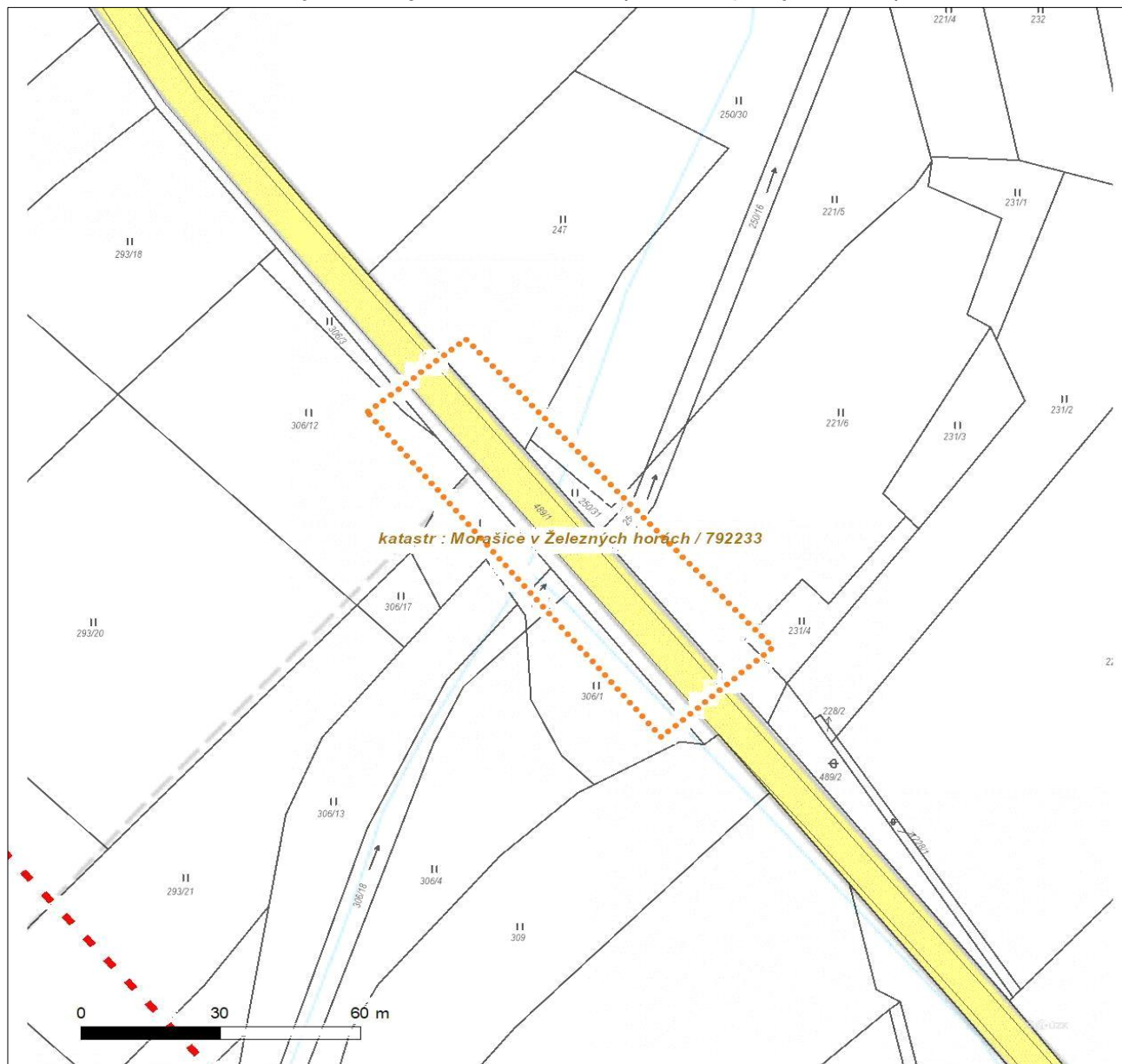
Přílohy

Situační výkres zájmového území



























Platí pouze se sdělením číslo 0102096264.

Zakreslené polohy zařízení v příloze jsou pouze informativní.

Situační výkres zájmového území (klad mapových listů)



Není-li zobrazena katastrální mapa, zadejte žádost znovu. Katastrální mapa je generována prostřednictvím externí WMS služby, jejíž provoz nezajišťuje společnost ČEZ Distribuce, a. s.

LEGENDA		
		
		
		
		<i>Souběhy sítí pro elektronickou komunikaci s energetickými sítěmi:</i>
		
		
		
		
		
		



ŽADATEL

Ing. Radim Doleček

NAŠE ZNAČKA
0700813050

VYŘIZUJE / LINKA

VYŘÍZENO DNE
04.03.2024

Sdělení o existenci komunikačního vedení společnosti ČEZ ICT Services, a. s.

Název akce: **III/3389 propustek v km 1,077 Morašice, havárie**

Účel: **Stavební řízení**

Vážený zákazníku,

dovolujeme si reagovat na Vaši žádost číslo 0700813050 ze dne 04.03.2024, která se týkala sdělení o existenci komunikačního zařízení na Vámi určeném zájmovém území.

Dle vědomí společnosti ČEZ ICT Services, a. s., se na Vámi vymezeném zájmovém území:
nenachází komunikační zařízení v majetku společnosti ČEZ ICT Services, a. s.

Rovněž upozorňujeme, že není vyloučeno, že se ve Vámi vymezeném zájmovém území nachází jiné zařízení, které není v majetku společnosti ČEZ ICT Services, a. s.

Toto sdělení je platné do 04.03.2025.

Sdělení o existenci či neexistenci sítí představuje skutečnosti tvořící obchodní tajemství společnosti ČEZ ICT Services, a. s. Poskytnuté informace jsou dále také důvěrnými informacemi společnosti ČEZ ICT Services, a. s. S poskytnutými informacemi je potřeba nakládat dle platných právních předpisů, v opačném případě se vystavujete postihu ve smyslu platné právní úpravy. Požadované informace nesmí být předány, sděleny, využity, zpřístupněny, či jiným způsobem postoupeny na jakoukoli třetí osobu bez předchozího prokazatelného souhlasu společnosti ČEZ ICT Services, a. s. Informace o existenci sítí mohou být využity pouze pro účel, pro který byly vyžádány.

ČEZ ICT Services, a. s.

Praha, Praha 4
Duhová 1531/3
PSČ 140 53
IČ: 26470411

Přílohy

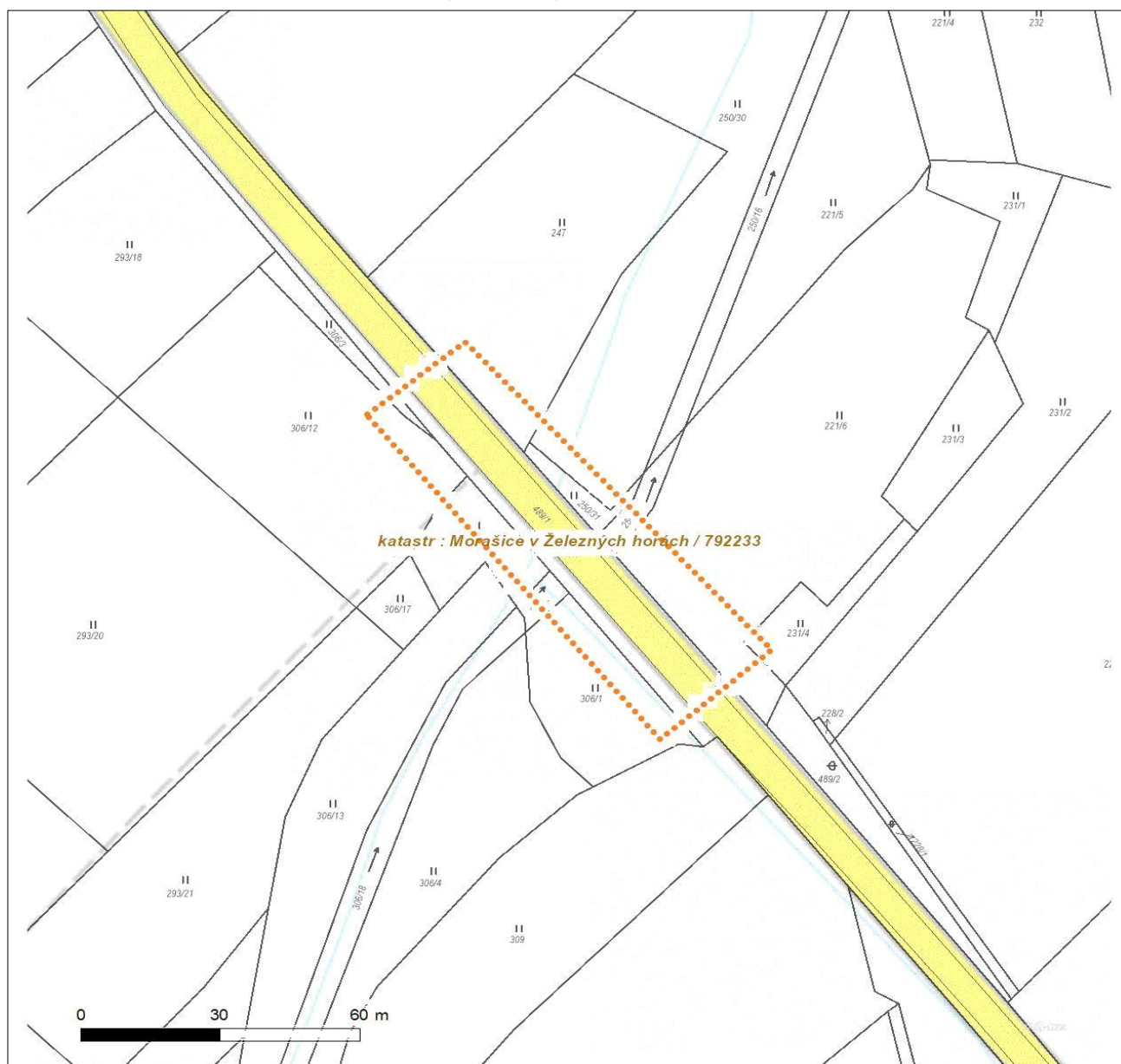
Situační výkres zájmového území



Platí pouze se sdělením číslo 0700813050.

Zakreslené polohy zařízení v příloze jsou pouze informativní.

Situační výkres zájmového území



LEGENDA

- | | |
|-------------------------------------|--------------------------------|
| ■ ■ ■ ■ ■ Nadzemní optické vedení | — Radioreléový spoj vzduch |
| — Podzemní optické vedení | Zájmové území |
| ■ ■ ■ ■ ■ Nadzemní metalické vedení | == Hranice katastrálního území |
| — Podzemní metalické vedení | |



ŽADATEL

Ing. Radim Doleček

NAŠE ZNAČKA
1100086260

VYŘIZUJE / LINKA

VYŘÍZENO DNE
04.03.2024

Sdělení o existenci komunikačního vedení společnosti Telco Infrastructure, s.r.o.

Název akce: **III/3389 propustek v km 1,077 Morašice, havárie**

Účel: **Stavební řízení**

Vážený zákazníku,

dovolujeme si reagovat na Vaši žádost číslo 1100086260 ze dne 04.03.2024, která se týkala sdělení o existenci komunikačního zařízení na Vámi určeném zájmovém území.

Dle vědomí společnosti Telco Infrastructure, s.r.o. se na Vámi vymezeném zájmovém území:
nenachází komunikační zařízení v majetku společnosti Telco Infrastructure, s.r.o.

Rovněž upozorňujeme, že není vyloučeno, že se ve Vámi vymezeném zájmovém území nachází jiné zařízení, které není v majetku společnosti Telco Infrastructure, s.r.o.

Toto sdělení je platné do 04.03.2025.

Sdělení o existenci či neexistenci sítí představuje skutečnosti tvořící obchodní tajemství společnosti Telco Infrastructure, s.r.o. Poskytnuté informace jsou dále také důvěrnými informacemi společnosti Telco Infrastructure, s.r.o. S poskytnutými informacemi je potřeba nakládat dle platných právních předpisů, v opačném případě se vystavujete postihu ve smyslu platné právní úpravy. Požadované informace nesmí být předány, sděleny, využity, zpřístupněny, či jiným způsobem postoupeny na jakoukoli třetí osobu bez předchozího prokazatelného souhlasu společnosti Telco Infrastructure, s.r.o. Informace o existenci sítí mohou být využity pouze pro účel, pro který byly vyžádány.

S pozdravem

Telco Infrastructure, s.r.o.

Praha, Praha 4
Duhová 1531/3
PSČ 140 00
IČ: 08425817

Přílohy

Situační výkres zájmového území



Telco Infrastructure

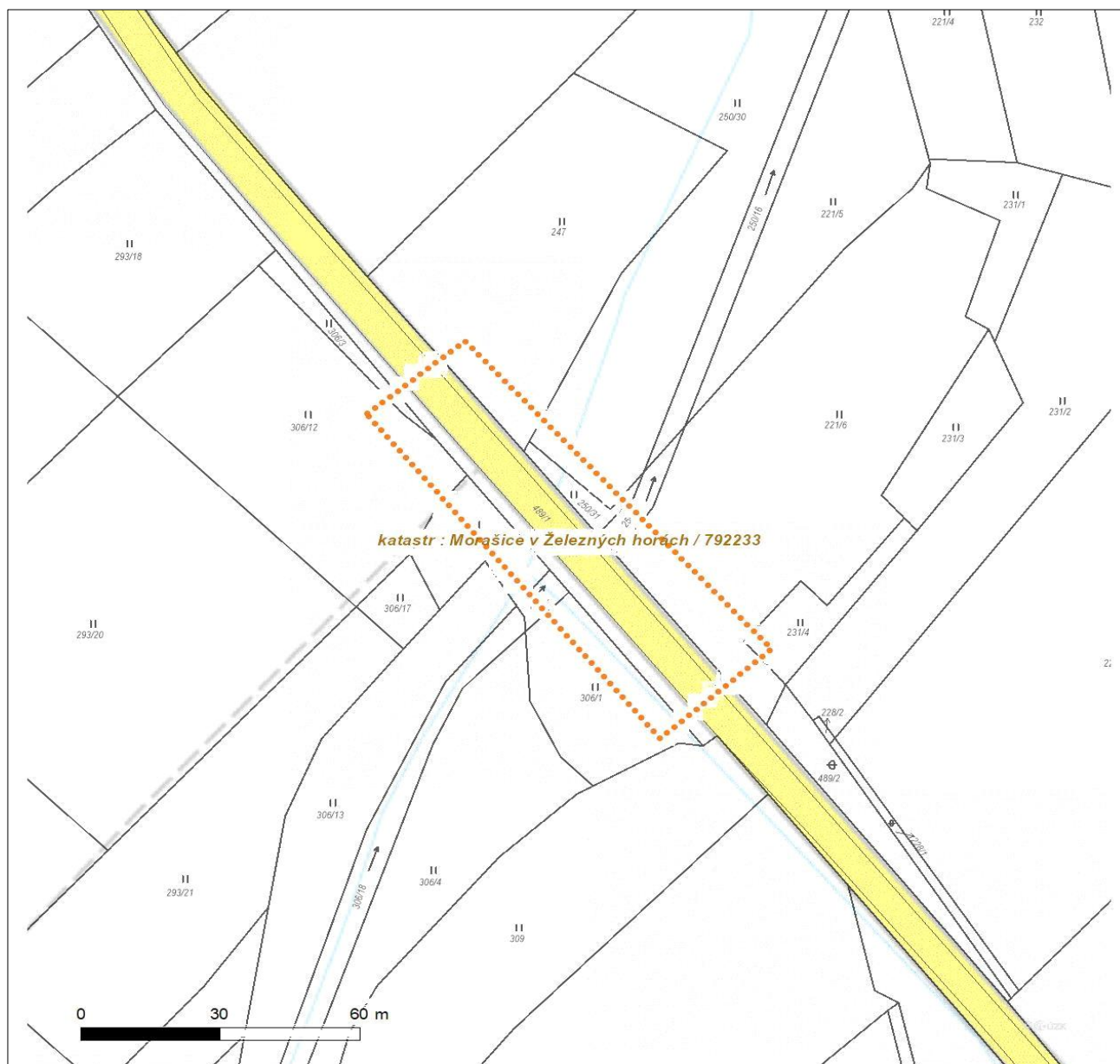
Duhová 1531/3, 140 00 Praha 4 | tel.: 910 70 70 70 | IČ: 08425817, DIČ: CZ08425817
e-mail: servicedesk@cez.cz, www.cez.cz/telin | zapsána v obchodním rejstříku vedeném
Městským soudem v Praze, oddíl C, vložka 318836



Platí pouze se sdělením číslo 1100086260.

Zakreslené polohy zařízení v příloze jsou pouze informativní.

Situační výkres zájmového území



LEGENDA

- | | |
|-------------------------------------|--------------------------------|
| ■ ■ ■ ■ ■ Nadzemní optické vedení | — Radioreléový spoj vzduch |
| — Podzemní optické vedení | Zájmové území |
| ■ ■ ■ ■ ■ Nadzemní metalické vedení | == Hranice katastrálního území |
| — Podzemní metalické vedení | |



ŽADATEL

Ing. Radim Doleček

NAŠE ZNAČKA
0201692054

VYŘIZUJE / LINKA

VYŘÍZENO DNE
04.03.2024

Sdělení o existenci komunikačního vedení společnosti Telco Pro Services, a. s.

Název akce: **III/3389 propustek v km 1,077 Morašice, havárie**

Účel: **Stavební řízení**

Vážený zákazníku,

dovolujeme si reagovat na Vaši žádost číslo 0201692054 ze dne 04.03.2024, která se týkala sdělení o existenci komunikačního zařízení na Vámi určeném zájmovém území.

Dle vědomí společnosti Telco Pro Services, a. s. se na Vámi vymezeném zájmovém území:
nenachází komunikační zařízení v majetku společnosti Telco Pro Services, a. s.

Rovněž upozorňujeme, že není vyloučeno, že se ve Vámi vymezeném zájmovém území nachází jiné zařízení, které není v majetku společnosti Telco Pro Services, a. s.

Toto sdělení je platné do 04.03.2025.

Sdělení o existenci či neexistenci sítí představuje skutečnosti tvořící obchodní tajemství společnosti Telco Pro Services, a. s. Poskytnuté informace jsou dále také důvěrnými informacemi společnosti Telco Pro Services, a. s. S poskytnutými informacemi je potřeba nakládat dle platných právních předpisů, v opačném případě se vystavujete postihu ve smyslu platné právní úpravy. Požadované informace nesmí být předány, sděleny, využity, zpřístupněny, či jiným způsobem postoupeny na jakoukoli třetí osobu bez předchozího prokazatelného souhlasu společnosti Telco Pro Services, a. s. Informace o existenci sítí mohou být využity pouze pro účel, pro který byly vyžádány.

S pozdravem

Telco Pro Services, a. s.

Praha, Praha 4

Duhová 1531/3

Přílohy

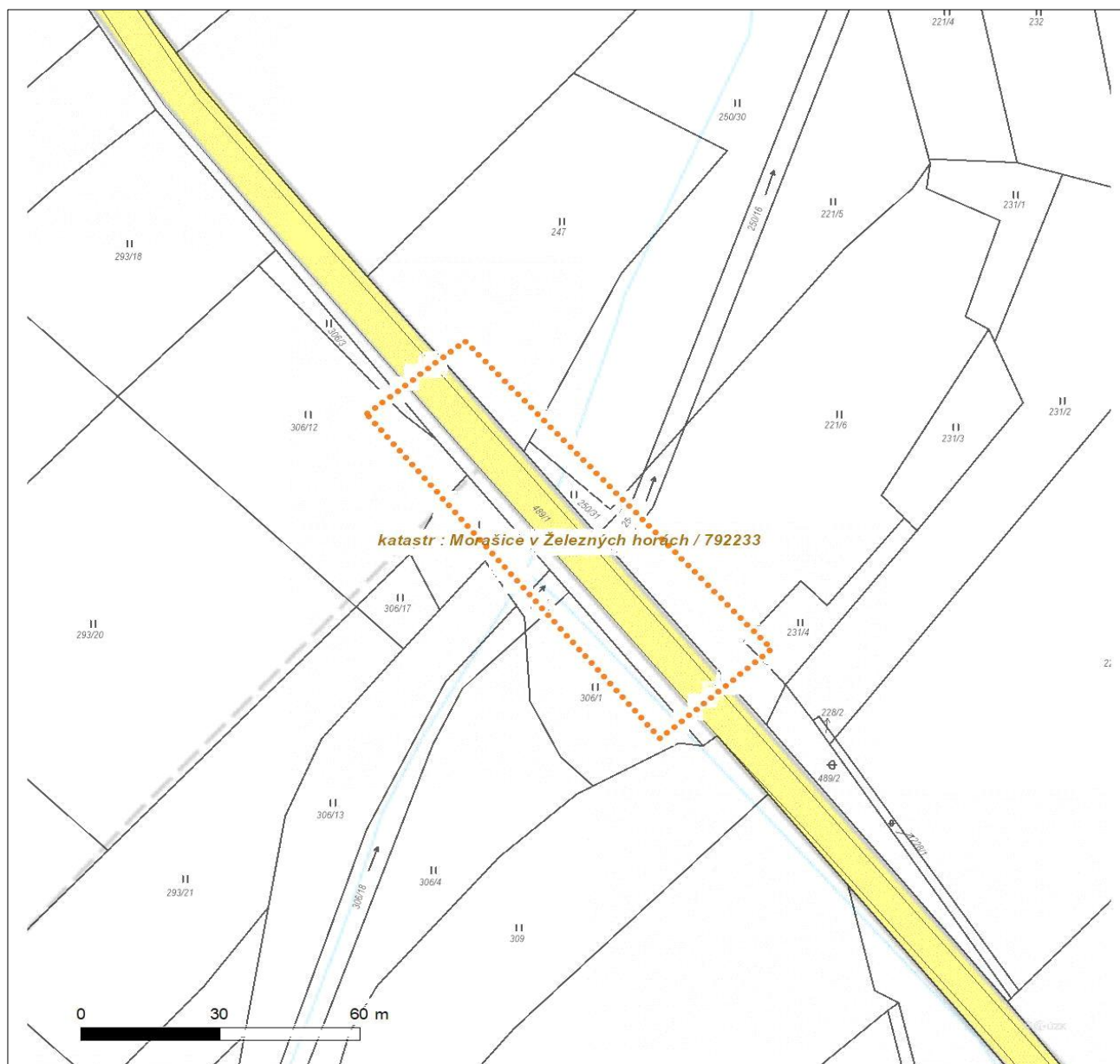
Situační výkres zájmového území



Platí pouze se sdělením číslo 0201692054.

Zakreslené polohy zařízení v příloze jsou pouze informativní.

Situační výkres zájmového území



LEGENDA

- | | |
|-------------------------------------|--------------------------------|
| ■ ■ ■ ■ ■ Nadzemní optické vedení | — Radioreléový spoj vzduch |
| — Podzemní optické vedení | Zájmové území |
| ■ ■ ■ ■ ■ Nadzemní metalické vedení | == Hranice katastrálního území |
| — Podzemní metalické vedení | |



naše značka
5002882641
vyřizuje
Jaroslav Kápička
datum
28.08.2023

Ing. Radim Doleček
Švermova 740
55203 Česká Skalice

Věc:
III/3389 Havárie propustku v km 1,77 Morašice

K.ú. - p.č.: Morašice v Železných horách

Stavebník: Ing. Radim Doleček, Švermova 740, 55203 Česká Skalice

Účel stanoviska: Informace o poloze a průběhu plynárenského zařízení

GasNet, s.r.o., jako provozovatel distribuční soustavy (PDS) a technické infrastruktury, zastoupený GasNet Služby, s.r.o., vydává toto stanovisko:

V zájmovém území vyznačeném v příloze tohoto stanoviska, nejsou umístěna žádná provozovaná plynárenská zařízení a plynovodní přípojky ve vlastnictví nebo správě GasNet, s.r.o.. Mohou se zde nacházet plynárenská zařízení jiných vlastníků či správců, případně i dlouhodobě nefunkční/neprovozovaná plynárenská zařízení bez dostupných informací o jejich poloze a vlastnictví.

V rozsahu území vyznačeného v příloze souhlasíme s povolením stavby dle zákona 183/2006 Sb. ve znění pozdějších předpisů např. s vydáním územního rozhodnutí, zjednodušeným územním řízením, vydáním územního souhlasu, uzavřením veřejnoprávní smlouvy, ohlášením, stavebním povolením, veřejnoprávní smlouvou o provedení stavby nebo oznámením stavebního záměru s certifikátem autorizovaného inspektora.

V případě uzavření veřejnoprávní smlouvy nebude GasNet, s.r.o. ani GasNet Služby, s.r.o., jako zmocněnec GasNet, s.r.o., účastníkem územního ani stavebního řízení a nebudou uvedeni ve třetích osobách veřejnoprávní smlouvy.

Platí pouze pro území vyznačené v příloze tohoto stanoviska a to 24 měsíců ode dne jeho vydání.

Stanovisko bylo vygenerováno na základě vaší žádosti automaticky.

V případě dotčení pozemku v majetku společnosti GasNet, s.r.o. je třeba dále projednat smluvní vztah k tomuto pozemku. Kontakt na projednání naleznete na adrese www.gasnet.cz/cs/kontaktni-system/, činnost "Smluvní vztahy - pozemky a budovy plynárenských zařízení", případně na Zákaznické lince GasNet 555 90 10 10.

GasNet Služby, s.r.o.

Plynárenská 499/1 · Zábřovice · 602 00 Brno · T 555 90 10 10 · www.gasnet.cz
IČ: 27935311 · DIČ: CZ27935311

Zápis do obchodního rejstříku: Krajský soud v Brně, sp. zn. C 57165, dne 26. 7. 2007

Certificate of incorporation: Regional Court in Brno, ref. number C 57165, on 26th July 2007

Zákaznická linka GasNet 555 90 10 10, info@gasnet.cz, www.gasnet.cz

Za správnost a úplnost dokumentace předložené s žádostí včetně jejího souladu s platnými předpisy plně zodpovídá její zpracovatel. Stanovisko nenahrazuje případná další stanoviska k jiným částem stavby.

V případě další korespondence nebo jednání (např. změna stavby) uvádějte naši značku - 5002882641 a datum tohoto stanoviska. Kontakty jsou k dispozici na <https://www.gasnet.cz/cs/kontaktni-system/>.

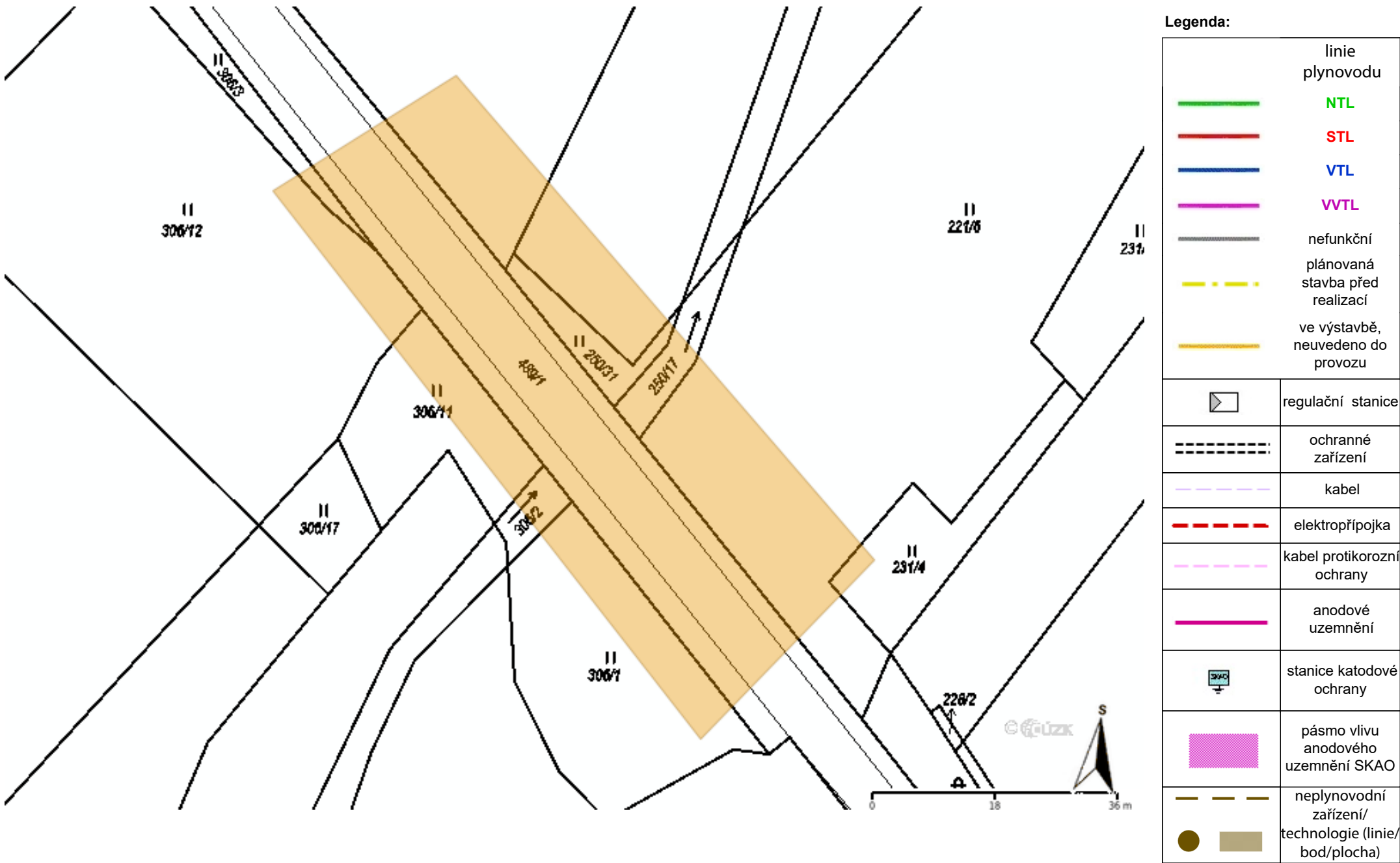
A handwritten signature in purple ink, appearing to read 'Kápička', is placed over a faint, light blue rectangular grid background.

GasNet, s.r.o.
zastoupená společností GasNet Služby, s.r.o., IČ 27935311
Jaroslav Kápička
Vedoucí zpracování externích požadavků
Odbor zpracování externích požadavků

Přílohy: Orientační zakres plynárenského zařízení

Příloha: Orientační zakres plynárenského zařízení. Tato příloha je nedílnou součástí stanoviska č. 5002882641 ze dne 28.08.2023.

Provozovatel DS: GasNet, s.r.o.; Stavebník: Ing. Radim Doleček , Švermova 740 , 55203 Česká Skalice. K.ú.: Morašice v Železných horách.



**VYJÁDŘENÍ O EXISTENCI SÍTĚ ELEKTRONICKÝCH KOMUNIKACÍ
společnosti CETIN a.s.
(„Vyjádření“)**

**A VŠEOBECNÉ PODMÍNKY OCHRANY SÍTĚ ELEKTRONICKÝCH KOMUNIKACÍ
společnosti CETIN a.s.
(„Všeobecné podmínky ochrany SEK“)**

toto Vyjádření a Všeobecné podmínky ochrany SEK je vydané dle ustanovení § 101 zákona č. 127/2005 Sb., o elektronických komunikacích a o změně některých souvisejících zákonů, v platném znění („**Zákon o elektronických komunikacích**“), a dle ustanovení § 161 zákona č. 183/2006 Sb., o územním plánování a stavebním řádu, v platném znění („**Stavební zákon**“), a dle příslušných ustanovení zákona č. 89/2012 Sb., občanského zákoníku, v platném znění („**Občanský zákoník**“)

Číslo jednací: 315813/23

Číslo žádosti: 0123 467 192 („Žádost“)

Název akce („ Stavba “)	III/3389 propustek v km 1,077 Morašice, havárie	
Důvod vydání Vyjádření („ Důvod vyjádření “)	Společné územní a stavební řízení	
Žadatel	Ing. Radim Doleček	
Stavebník	Správa a údržba silnic Pardubického kraje, 98, Pardubice, 53353	
Zájmové území	Okres	Pardubice
	Obec	Morašice
	Kat. území / č. parcely	Morašice v Železných horách
Platnost Vyjádření	7. 11. 2025 („Den konce platnosti Vyjádření“)	

Žadatel Žádostí určil a vyznačil Zájmové území, jakož i určil Důvod Vyjádření.

Na základě určení a vyznačení Zájmového území Žadatelem a na základě určení Důvodu Vyjádření vydává společnost CETIN a.s. následující Vyjádření:

Nedojde ke střetu se sítí elektronických komunikací (dále jen „SEK“) společnosti **CETIN a.s.**

- (I) Na Žadatelem určeném a vyznačeném Zájmovém území se nevyskytuje SEK společnosti CETIN a.s.
- (II) Společnost CETIN a.s. **souhlasí, aby** Stavebník a/nebo Žadatel, je-li Stavebníkem v Zájmovém území vyznačeném v Žádosti, **provedl stavbu a/nebo činnosti** povolené příslušným správním rozhodnutím vydaným dle Stavebního zákona.
- (III) Stavebník nebo jím pověřená třetí osoba je povinen řídit se Všeobecnými podmínkami ochrany SEK, které jsou nedílnou součástí Vyjádření.

Vyjádření je platné pouze pro Zájmové území určené a vyznačené Žadatelem, jakož i pro Důvod Vyjádření stanovený a určený Žadatelem v Žádosti.

Vyjádření pozbývá platnosti i) v Den konce platnosti Vyjádření, ii) změnou rozsahu Zájmového území či změnou Důvodu Vyjádření uvedeného v Žádosti a/nebo iii) jakýmkoliv porušením kterékoliv povinnosti stanovené Všeobecnými podmínkami ochrany SEK, to vše v závislosti na tom, která ze skutečností rozhodná pro pozbytí platnosti Vyjádření nastane nejdříve.

Číslo jednací: 315813/23

Číslo žádosti: 0123 467 192

Společnost CETIN a.s. vydáním tohoto Vyjádření poskytla Žadateli pro Žadatelem určené a vyznačené Zájmové území veškeré informace o SEK dostupné společnosti CETIN a.s. ke dni podání Žádosti.

Ze strany společnosti CETIN a.s. může v některých případech docházet ke zpracování Vašich osobních údajů. Ke zpracování Vašich osobních údajů dochází vždy v souladu s platnými právními předpisy. Konkrétní zásady a podmínky zpracování osobních údajů společností CETIN a.s. jsou dostupné na stránce <https://www.cetin.cz/zasady-ochrany-osobnich-udaju>.

V případě dotazů k Vyjádření kontaktujte prosím asistenční linku 238 461 111.

Přílohami Vyjádření jsou:

- *Všeobecné podmínky ochrany SEK*
- *Situační výkres (obsahuje Zájmové území určené a vyznačené Žadatelem a výřezy účelové mapy SEK)*

Vyjádření vydala společnost **CETIN a.s.** dne: 7. 11. 2023.



CETIN a.s.
Českomoravská 2510/19, Libeň
190 00 Praha 9
DIČ: CZ04084063

102

VŠEOBECNÉ PODMÍNKY OCHRANY SÍTĚ ELEKTRONICKÝCH KOMUNIKACÍ společnosti CETIN a.s.**1. PLATNOST VŠEOBECNÝCH PODMÍNEK**

- i) Tyto Všeobecné podmínky ochrany sítě elektronických komunikací (dále jen „VPOSEK“) tvoří součást Vyjádření (jak je tento pojem definován níže v článku 2 VPOSEK).
- ii) V případě rozporu mezi Vyjádřením a těmito VPOSEK mají přednost ustanovení Vyjádření, pokud není těmito VPOSEK stanoveno jinak.

2. DEFINICE

Níže uvedené termíny, jsou-li použity v těchto VPOSEK a uvozeny velkým písmenem, mají následující význam:

„**CETIN**“ znamená CETIN a.s. se sídlem Českomoravská 2510/19, Libeň, 190 00 Praha 9, IČO: 04084063, zapsaná v obchodním rejstříku vedeném Městským soudem v Praze pod spz. B 20623;

„**Občanský zákoník**“ znamená zákon č. 89/2012 Sb., občanský zákoník, ve znění pozdějších předpisů;

„**POS**“ je zaměstnanec společnosti CETIN, pověřený ochranou sítě, Adam Beníšek, tel.: 775 108 566, e-mail: adam.benisek@cetin.cz;

„**Den**“ je kalendářní den;

„**Příslušné požadavky**“ znamená jakýkoli a každý příslušný právní předpis, vč. technických norem, nebo normativní právní akt veřejné správy či samosprávy, nebo jakékoli rozhodnutí, povolení, souhlas nebo licenci, včetně podmínek, které s ním souvisí;

„**SEK**“ je síť elektronických komunikací ve vlastnictví CETIN;

„**Stavba**“ je stavba a/nebo činnosti ve vztahu, k níž bylo vydáno Vyjádření, a je prováděna Stavebníkem a/nebo Žadatelem v souladu s Příslušnými požadavky, povolená příslušným správním rozhodnutím vydaným dle Stavebního zákona;

„**Situační výkres**“ je výkres, který je přílohou Vyjádření a obsahuje Zájmové území určené a vyznačené Žadatelem v Žádosti a výřezy účelové mapy SEK;

„**Stavebník**“ je osoba takto označená ve Vyjádření;

„**Vyjádření**“ je vyjádření o existenci sítě elektronických komunikací vydané společností CETIN dne 7. 11. 2023 pod č.j. 315813/23;

„**Zájmové území**“ je území označené Žadatelem a/nebo Stavebníkem v Žádosti;

„**Stavební zákon**“ je zákon č. 183/2006 Sb., o územním plánování a stavebním řádu;

„**Zákon o elektronických komunikacích**“ je zákon č. 127/2005 Sb., o elektronických komunikacích a o změně některých souvisejících zákonů, ve znění pozdějších předpisů;

„**Žadatel**“ je osoba takto označená ve Vyjádření.

„**Žádost**“ je žádost, kterou Žadatel a/nebo Stavebník požádal CETIN o vydání Vyjádření.

3. PLATNOST A ÚČINNOST VPOSEK

Tyto VPOSEK jsou platné a účinné Dnem odeslání Vyjádření na i) adresu elektronické pošty Stavebníka a/nebo Žadatele uvedenou v Žádosti nebo ii) adresu pro doručení prostřednictvím poštovní přepravy uvedenou Stavebníkem a/nebo Žadatelem v Žádosti.

4. OBECNÁ PRÁVA A POVINNOSTI STAVEBNÍKA A/NEBO ŽADATELE

- (i) Stavebník, Žadatel je výslovně srozuměn s tím, že SEK je veřejně prospěšným zařízením, byla zřízena ve veřejném zájmu a je chráněna Příslušnými požadavky.

- (ii) Stavebník, Žadatel nebo jím pověřená třetí osoba, je povinen při provádění Stavby nebo jiných prací, při odstraňování havárií a projektování staveb, řídit se Příslušnými požadavky, správnou praxí v oboru stavebnictví a technologickými postupy a je povinen učinit veškerá nezbytná opatření vyžadovaná Příslušnými požadavky k ochraně SEK před poškozením. Povinnosti dle tohoto odstavce má Stavebník rovněž ve vztahu k SEK, které se nachází mimo Zájmové území.
- (iii) Při zjištění jakéhokoli rozporu mezi údaji v Situačním výkresu, který je přílohou Vyjádření a skutečným stavem, je Stavebník a/nebo Žadatel povinen bez zbytečného odkladu, nejpozději Den následující po zjištění takové skutečnosti, zjištěný rozpor oznámit POS.
- (iv) Případné dodatečné požadavky na úpravu a přeložení SEK zajistí společnost CETIN v souladu s ustanovením § 104 odst. 17 Zákona o elektronických komunikacích.
- (v) Stavebník, Žadatel nebo jím pověřená třetí osoba, je povinen každé poškození či krádež SEK bezodkladně, nejpozději Den následující po zjištění takové skutečnosti, oznámit takovou skutečnost dohledovému centru společnosti CETIN na telefonní číslo +420 238 464 190.
- (vi) Bude-li Stavebník, Žadatel nebo jím pověřená třetí osoba na společnosti CETIN požadovat, aby se jako účastník správního řízení, pro jehož účely bylo toto Vyjádření vydáno, vzdala práva na odvolání proti rozhodnutí vydanému ve správním řízení, je oprávněn kontaktovat POS.

5. ROZHODNÉ PRÁVO

Vyjádření a VPOSEK se řídí českým právem, zejména Občanským zákoníkem, Zákonem o elektronických komunikacích a Stavebním zákonem. Veškeré spory z Vyjádření či VPOSEK vyplývající budou s konečnou platností řešeny u příslušného soudu České republiky.

6. PÍSEMNÝ STYK

Písemným stykem či pojmem „písemně“ se pro účely Vyjádření a VPOSEK rozumí předání zpráv jedním z těchto způsobů:

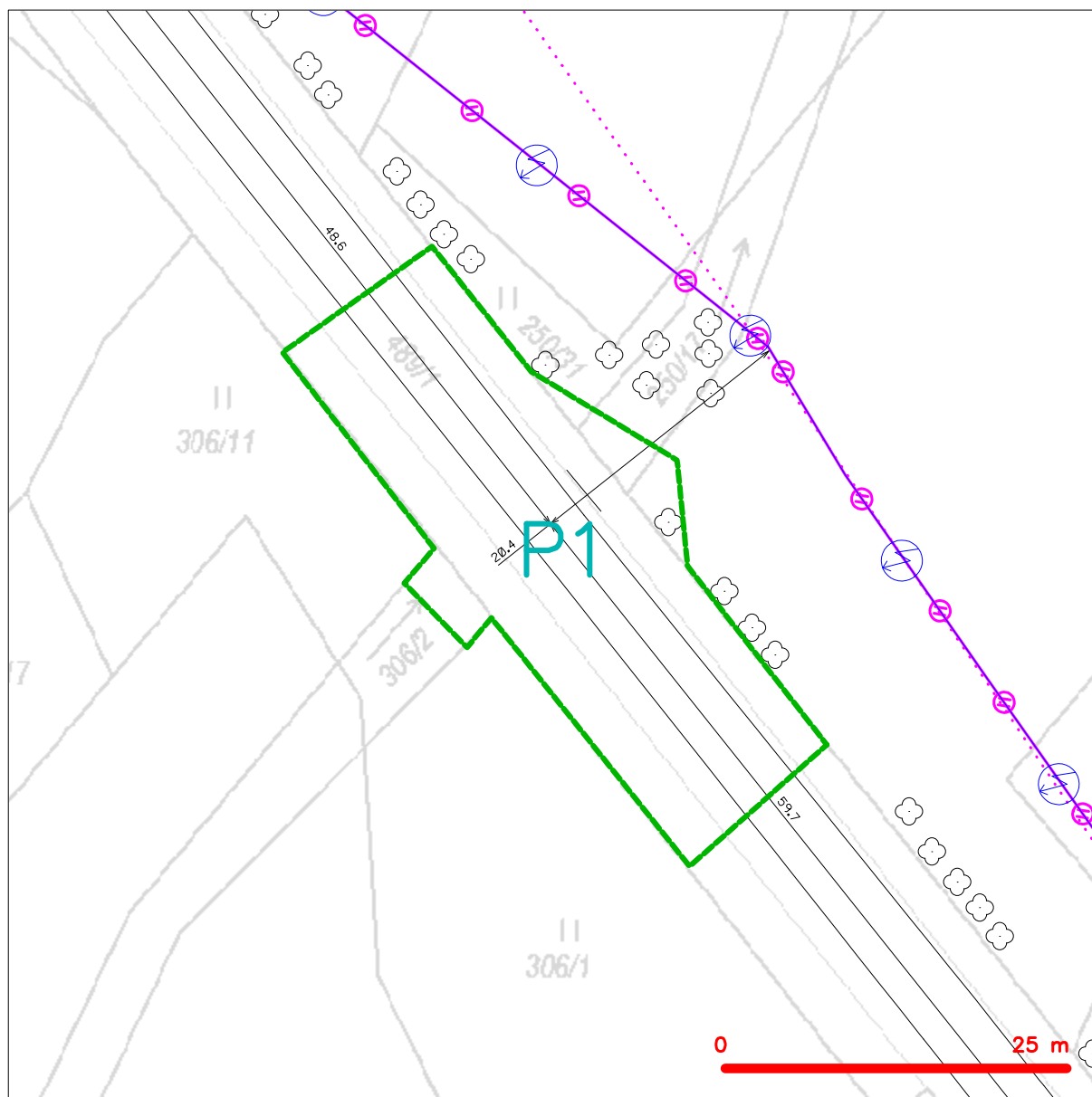
- v listinné podobě;

- e-mailovou zprávou se zaručeným elektronickým podpisem dle zák. č. 227/2000 Sb., o elektronickém podpisu a o změně některých dalších zákonů (zákon o elektronickém podpisu), ve znění pozdějších předpisů;

7. ZÁVĚREČNÁ USTANOVENÍ

- (i) Stavebník, Žadatel nebo jím pověřená třetí osoba je počínaje Dnem převzetí Vyjádření povinen užít informace a data uvedená ve Vyjádření pouze a výhradně k účelu, pro který mu byla tato poskytnuta. Stavebník, Žadatel nebo jím pověřená třetí osoba není oprávněn informace a data rozmnožovat, rozšiřovat, pronajímat, půjčovat či jinak umožnit jejich užívání třetí osobou bez předchozího písemného souhlasu společnosti CETIN.
- (ii) Pro případ porušení kterékoliv z povinností Stavebníka, Žadatele nebo jím pověřené třetí osoby, založené Vyjádřením /nebo těmito VPOSEK je Stavebník, Žadatel či jím pověřená třetí osoba odpovědný za veškeré náklady a škody, které společnosti CETIN vzniknou porušením povinností Stavebníka, Žadatele nebo jím pověřené třetí osoby.

SITUAČNÍ VÝKRES - ZÁJMOVÉ ÚZEMÍ



LEGENDA

- hranice zájmového území k vyjádření
- NN přípojka, území s NN přípojkou CETIN
- zaměřený průběh metalického kabelu
- zaměřený průběh optického kabelu, HDPE trubky nebo souběh optického a metalického kabelu
- nezaměřený průběh metalického kabelu
- nadzemní síť cizí
- nezaměřený průběh optického kabelu, HDPE trubky nebo souběh optického a metalického kabelu
- nadzemní síť
- neprovázané síť
- podzemní síť cizí
- síť s NN
- kolektor, kabelovod

Kauf
 CETIN a.s.
 Českomoravská 2510/19, Libeň
 190 00 Praha 9
 DIČ: CZ04084063
 102



VODOVODY A KANALIZACE PARDUBICE, a.s.
Teplého 2014, 530 02 Pardubice, Česká republika
IČO:60108631; OR KS V HK oddíl B, vložka 999

Investor:

Doubravice 98
53353 Pardubice

Žadatel:

Ing. Radim Doleček
Radim Doleček
Švermova 740
55203 Česká Skalice

Vaše značka:

Číslo jednací: **VS/Hav/2023/2951**

Vyřizuje: **Mgr. Matěj Havrda**

Telefon:

E-mail: **matej.havrda@vakpce.cz**

Název akce: **III/3389 propustek v km 1,077 Morašice, havárie**

Upřesnění akce: **společné povolení**

Druh žádosti o vyjádření k: **drobné stavby bez potřeby připojení na vodovod / kanalizaci**
Účel / upřesnění - stanovisko pro: **bez dalšího upřesnění**

Zájmové území

Obec:

Morašice

Katastr:

Morašice v Železných horách

Parcela:

Morašice v Železných horách 306/2 poz. (Morašice)

Datum vydání vyjádření:

Platnost tohoto vyjádření: **13.11.2024 (12 měsíců)**

Vak Pardubice, a.s. stř. Přelouč Vám sdělují, že v zájmové lokalitě se sítě ve správě Vak a.s. nenachází - viz. příložený orientační zakres.

Vzhledem ke skutečnosti důležitosti daného vodovodu a tlakové kanalizace zajišťující zásobení pitnou vodou a odkanalizování celé obce Morašice však doporučujeme zajištění vytyčení vodovodu a kanalizace před zahájením stavebních prací. Vytyčení zdarma zajistí provozní středisko Přelouč - p. Virág 725405430.

Jiných námitek není.

Vyjádření je platné pouze pro zájmové území určené a vyznačené žadatelem a taktéž pro stanovený účel.

Toto vyjádření pozbývá platnosti:

- uplynutím doby platnosti vyjádření
- změnou rozsahu vyznačeného území
- změnou účelu vyjádření uvedeného v žádosti



VODOVODY A KANALIZACE PARDUBICE, a.s.
Teplého 2014, 530 02 Pardubice, Česká republika
IČO:60108631; OR KS V HK oddíl B, vložka 999

**VODOVODY A KANALIZACE
PARDUBICE, a.s.**
Teplého 2014, 530 02 PARDUBICE
IČO 60 10 86 31 OR KS V HK oddíl B, vložka 999
9

Mgr. Matěj Havrda
vedoucí odd. strategického rozvoje
Vodovody a kanalizace Pardubice, a.s.

Přílohy:

počet příloh: 2
souborové přílohy:

- Situace č. 2.pdf (příloha vyjádření)
(SHA1: 0d304b9efafa037ed15f3b3d3d12563eda5135f8)

- Situace č. 1.pdf (příloha vyjádření)
(SHA1: 298c628b6ea7d4fbf848c9894f96315a9505074b)

© ČÚZK

250/31

250/17

489/1

© 2006


FPVC 1910

PVC

DOVODY A KANALIZACE
PARDUBICE, a.s.
TEL: 220 14 530-02 PARDUBICE
TEL: 220 84 31 DIČ: CZ00100001
ÚSTŘ. ÚČ. - oddělení B, vlnová 200

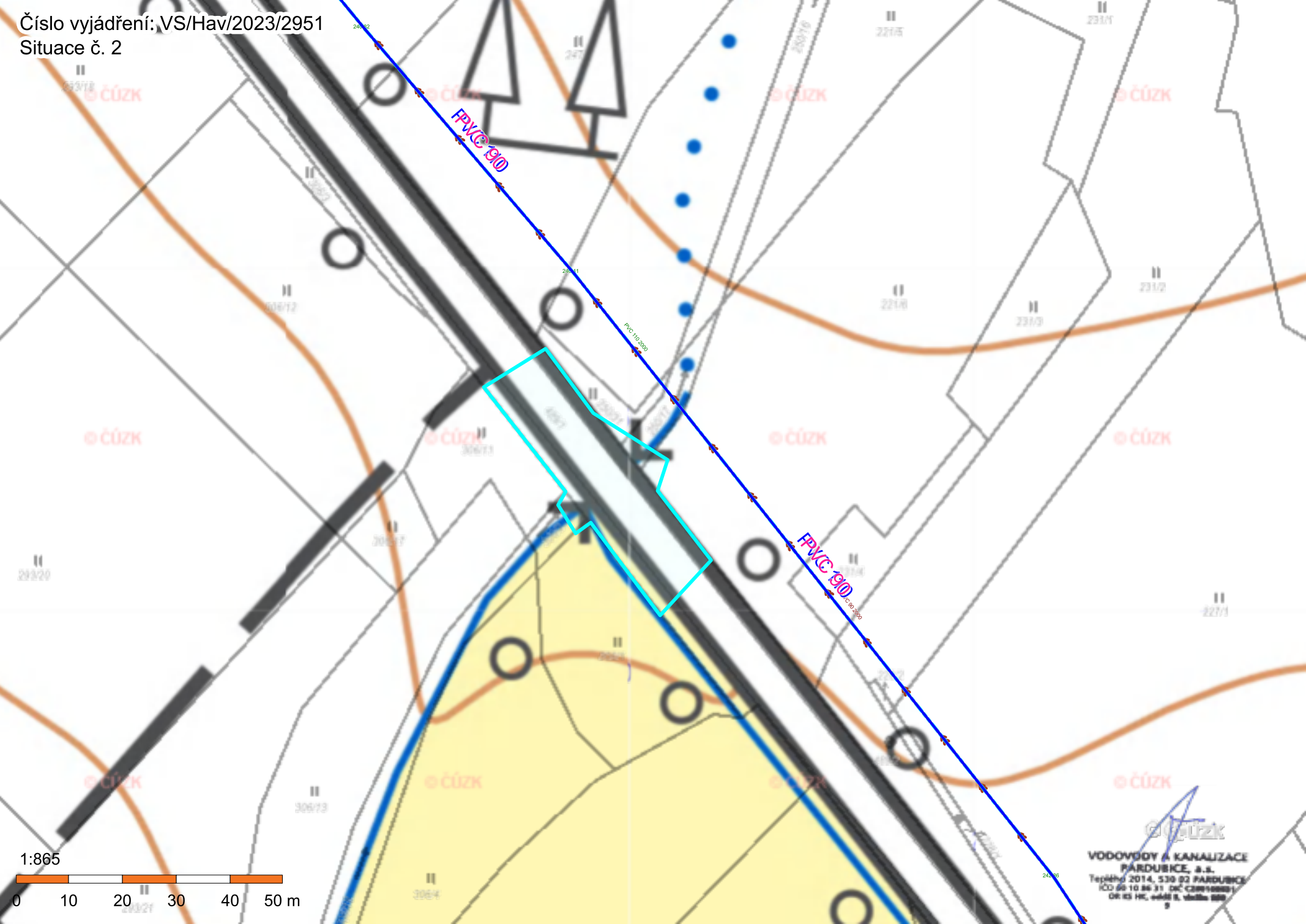
11
306/1

1:336



0 2 4 6 8 10 m

Číslo vyjádření: VS/Hav/2023/2951
Situace č. 2



**VODOVODY A KANALIZACE
PARDUBICE, a.s.**
Teplice 2014, 530 02 PARDUBICE
IČO 60 10 86 31 DIČ CZ00100001
OR 13 HC, vložil B, vložil 500

Ing. Radim Doleček
Švermova 740
55203 Česká Skalice

Váš dopis značky / ze dne	Naše značka	Vyřizuje	Místo odeslání / dne
0000130155 / 28.08.2023	UPTS/OS/341773/2023	Simona Hulíková	Praha / 29.08.2023

Věc: Vyjádření k existenci podzemních sítí spol. České Radiokomunikace, a.s.

Účel: Existence sítí

Akce: III/3389 Havárie propustku v km 1,77 Morašice

K Vaší žádosti o vyjádření k existenci sítí Vám sdělujeme, že ve Vámi vyznačeném/řešeném území nedojde ke styku s žádným podzemním vedením/zařízením v naší správě.

S pozdravem

Za správnost:


České Radiokomunikace a.s.
Skokanská 2117/1
169 00 Praha 6
(53)

Simona Hulíková
Specialista ochrany sítě

Příloha: Daňový doklad

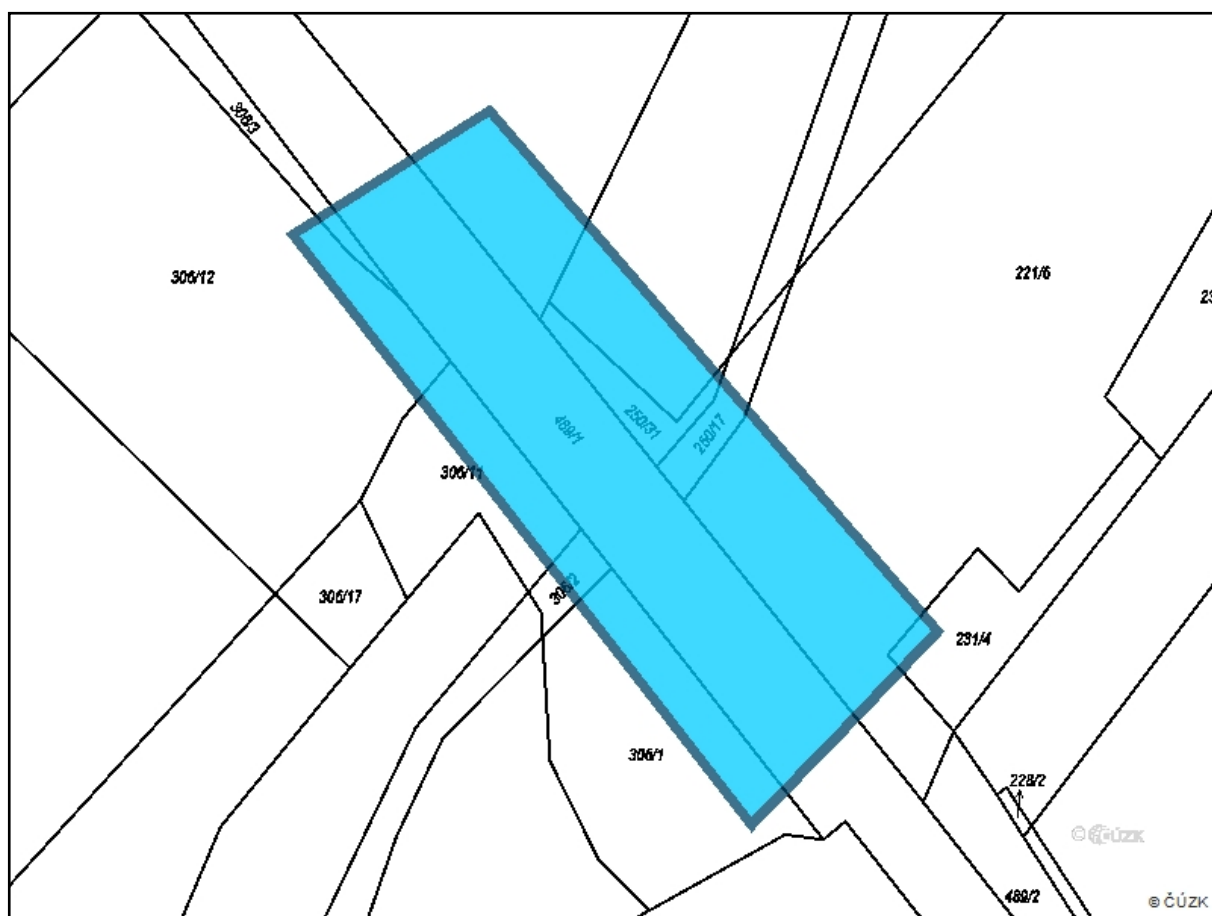
Platnost tohoto vyjádření je jeden rok od data vystavení, tj. do 29.08.2024

PIN: 6205

Úhradu částky za vyjádření proveďte na účet Českých Radiokomunikací, a.s. Číslo účtu Českých Radiokomunikací, a.s. vč. variabilního symbolu naleznete na přiloženém Zjednodušeném daňovém dokladu.

Žádost č. j. UPTS/OS/341773/2023

Zájmové území



Poznámka: Upozorňujeme Vás, že toto stanovisko **NELZE** uplatnit pro umístění a provoz větrných elektráren.



Pomáhat a chránit

KRAJSKÉ ŘEDITELSTVÍ POLICIE PARDUBICKÉHO KRAJE

Odbor informačních a komunikačních technologií



Č. j. KRPE-94947-113/ČJ-2023-1700IT

Pardubice 25. listopadu 2023

Počet stran: 1

INGPROservis
Ing. Radim Doleček
Švermova 740
552 03 Česká Skalice

Vyjádření k akci: „III/3389 propustek v km 1,077 Morašice, havárie“

K Vašemu dotazu o existenci sdělovacího vedení sdělujeme, že Krajské ředitelství policie Pardubického kraje, Odbor informačních a komunikačních technologií **n e m á** v zájmovém území žádná podzemní či jiná sdělovací vedení, která by mohla být ohrožena při realizaci výše uvedené akce.

S realizací výše uvedené akce souhlasíme bez připomínek.
Vyjádření je vydáno pro územní a stavební řízení.

Platnost tohoto vyjádření končí dne: 25. 11. 2024

Vyřizuje:
Petr Víšek

mjr. Ing. Roman Šimek
vedoucí OIKT - OPP

Na Spravedlnosti 2516
530 48 Pardubice

www.policie.cz

Tel.: +420 725 954 857
E-mail: krpe.podatelna@pcr.cz
ID DS:

Doručenka datové zprávy

Předmět: VYJÁDŘENÍ K SÍTÍM OIKT - LISTOPAD 2023
ID zprávy: 1277853954
Typ zprávy: Veřejná datová zpráva
Stav zprávy: Doručená
Datum a čas doručení: 28.11.2023 v 09:32:10

Odesílatel: Krajské ředitelství policie Pardubického kraje, Na Spravedlnosti 2516,
Zelené Předměstí, 53002 Pardubice, CZ
ID schránky: ndihp32
Typ schránky: Orgán veřejné moci
Odesílající osoba: Administrátor

Adresát: Radim Doleček - Ing. Radim Doleček, Švermova 740, 55203 Česká Skalice,
CZ
ID schránky: g7dhpsa
Typ schránky: Podnikající fyzická osoba

Zmocnění: Nežadáno
Naše čís. jednací: KRPE-94947-113/ČJ-2023-1700IT
Naše spisová zn.: KRPE-94947/ČJ-2023-1700IT
Vaše čís. jednací: Nežadáno
Vaše spisová zn.: Nežadáno
K rukám: Nežadáno
Do vlastních rukou: Ne
Zakázáno doručení fikcí: Ne

Události zprávy:

28.11.2023 v 08:56:02 EV0: Datová zpráva byla podána.
28.11.2023 v 08:56:02 EV5: Datová zpráva byla dodána do datové schránky příjemce. Je-li
příjemcem datové zprávy orgán veřejné moci vystupující v postavení
orgánu veřejné moci, byla datová zpráva tímto okamžikem doručena.
28.11.2023 v 09:32:10 EV11: Přihlásila se oprávněná osoba ve smyslu § 8, odst. 1 až 4 zákona č.
300/2008 Sb., v platném znění. Datová zpráva je nyní doručena. Případné
dřívější datum doručení fikcí nebo doručení dodáním do schránky orgánu
veřejné moci není dotčeno.



Vyřizuje: Dundáček Petr

E-mail: petr.dundacek@t-mobile.cz

Ing. Radim Doleček
Ing. Radim Doleček
Švermova č.p.740
55203 Česká Skalice

Naše značka: **E44299/23**

V Praze dne: **28.8.2023**

Vyjádření a stanovení podmínek pro udělení souhlasu s umístěním stavby v ochranném pásmu sítě technické infrastruktury (TI) společnosti T-Mobile Czech Republic a.s.

Vydané podle § 101 ZÁKONA Č. 127/2005 Sb., o elektronických komunikacích a o změně některých souvisejících zákonů (zákon o elektronických komunikacích – dále jen ZEK), ve znění pozdějších předpisů a §161 zákona č. 183/2006 Sb., o územním plánování a stavebním řádu (stavební zákon) či dle dalších příslušných právních předpisů

Věc: III/3389 Havárie propustku v km 1,77 Morašice

Stupeň: Prověření existence sítě

Na základě předložených projektových podkladů dáváme **souhlasné stanovisko k vydání Územního souhlasu / rozhodnutí (Stavebního povolení) a následně souhlas s realizací stavby.**

Dle předložených dokladů nedojde ke kolizi s technickou infrastrukturou společnosti **T-Mobile Czech Republic a.s.**

Toto stanovisko má platnost 1 rok a nelze prodloužit. Po uplynutí platnosti zadejte žádost o nové stanovisko na:
<https://ochranasiti.t-mobile.cz/vyjadreni/>

T-Mobile
T-Mobile Czech Republic a.s.
Tomášova 2144/1
148 00 Praha 4
IČ 649 49 681, DIČ CZ64949681

.....
Ochrana sítí
Technologický úsek

V další komunikaci nebo požadavku doplňujících dotazů, uvádějte do „Předmětu“ e-mailu vždy číslo jednací.



Příloha č. 1

Rekapitulace žádosti o vyjádření k existenci sítě elektronických komunikací

Číslo žádosti: **E44299/23**
Název stavby /akce: **III/3389 Havárie propustku v km 1,77 Morašice**
Datum podání žádosti: **28.8.2023**
Důvod žádosti: **Prověření existence sítě**
Popis jiného důvodu žádosti: **Existence sítí**
Poznámka:

Žadatel

Firma / organizace: **Ing. Radim Doleček**
IČ: **86675800**
DIČ:
Kontaktní osoba: **Ing. Radim Doleček**
Adresa: **Švermova č.p.740**
Město / obec: **Česká Skalice**
PSČ: **55203**
Stát:
E-mail: **radim.dolecek@seznam.cz**
Telefonní číslo: **+420775303351**

Stavebník

Firma / organizace:
Kontaktní osoba:
Adresa:
Město / obec:
PSČ:
Stát:
E-mail:
Telefonní číslo:

Stavba

Výška nad terénem (metry): **0 m**
Projektant:
Druh stavby: **Ostatní**
Hodnota projektu:
Měsíc zahájení stavby:
Měsíc ukončení stavby:

Odeslání stanoviska

E-mail: **radim.dolecek@seznam.cz**

Příloha č. 2

Situační plán

Zájmová oblast (zájmové oblasti) zadaná žadatelem



Geometrie zájmové oblasti (zájmových oblastí) žádosti ve formátu WKT a souřadnicovém systému S-JTSK. Zkopírováním textu lze geometrii zobrazit v jakémkoli softwaru podporujícím formát WKT.

POLYGON((-668763.55 -1061715.44,-668701.04 -1061795.6,-668675.64 -1061769.41,-668736.76 -1061698.57,-668763.55 -1061715.44))



Ing. Radim Doleček
Radim Doleček
Švermova 740
552 03 Česká Skalice

V Praze, 28.8.2023

Naše zn.: **MW9910230991589881**

Věc: vyjádření k žádosti k akci **"III/3389 Havárie propustku v km 1,77 Morašice"**

Společnost Vodafone Czech Republic a.s. (dále jen „Vodafone“), se sídlem Praha 5, náměstí Junkových 2, IČ: 25788001, zapsaná dne 13.8. 1999 v obchodním rejstříku vedeném Městským soudem v Praze pod spisovou značkou B.6064 a společnost Vantage Towers, s.r.o. se sídlem Závěšova 502/5, Nusle, 140 00 Praha 4, zapsaná v obchodním rejstříku vedeném u Městského soudu v Praze pod sp. zn. C 330005, IČO: 09056009, DIČ: CZ09056009 zastoupená Vodafone na základě plné moci Vám sděluje, že dle Vámi podané žádosti ze dne **28.8.2023**, která je nedílnou součástí tohoto vyjádření,

souhlasí s realizací projektu.

Ve Vámi zadaném zájmovém území a v uvedené výšce (výška stavby: 0 m, výška jeřábu: 0 m) se nenachází žádné podzemní ani nadzemní vedení.

Platnost vyjádření je **1 rok** od data vydání. Vyjádření je platné pouze v rámci předmětného projektu a pro důvod vydání vyjádření stanovený žadatelem v žádosti.

Vyjádření pozbývá platnosti uplynutím doby platnosti, změnou rozsahu zájmového území i změnou důvodu vydání vyjádření uvedeného v žádosti, to vše v závislosti na tom, která ze skutečností rozhodná pro pozbytí platnosti tohoto vyjádření nastane nejdříve. Po skončení platnosti si musíte podat novou žádost na adrese <https://www.zadostovyjadeni.cz/vodafone/>.

S pozdravem

v.z. Nora Hlásenská
Vodafone Czech Republic a. s.
náměstí Junkových 2808/2
155 00 Praha 5

Tel.: 775012847
E-mail: nora.hlasenska1@vodafone.com


Vodafone Czech Republic a.s.
náměstí Junkových 2, 155 00, Praha
IČO: 25788001, DIČ: CZ25788001
tel.: 776 971 111, fax: 776 971 92
-60-

Seznam příloh/přiložených souborů:

Zadost_MW9910230991589881.pdf



Žádost o vyjádření k existenci sítí č. MW9910230991589881

Identifikační údaje žadatele / stavebníka

Typ: Fyzická osoba

Adresa sídla/bydliště

Identifikační údaje zástupce žadatele /stavebníka

Typ: Právnícká osoba
Firma: Ing. Radim Doleček
Jméno: Radim
Příjmení: Doleček
Telefon: +420 775 303 351
E-mail: radim.dolecek@seznam.cz

Adresa sídla/bydliště

Ulice: Švermova
Č.p. (č.ev.) / č.o.: 740
Obec: Česká Skalice
PSČ: 55203

Důvod žádosti o vyjádření

Název stavby: III/3389 Havárie propustku v km 1,77 Morašice
Typ stavby: Ostatní
Stupeň žádosti: Jiný
Výška stavby: 0 m
Výška jeřábu: 0 m



Zájmové území

Kresba 1:



Dotčené KÚ: Morašice v Železných horách (792233)

Definice ve formátu Well-known Text (WKT):

POLYGON((-668763.55 -1061715.44,-668701.04 -1061795.6,-668675.64 -1061769.41,-668736.76 -1061698.57,-668763.55 -1061715.44))

Datum: 28.8.2023

Zadáno: Portál MAWIS

Informace podle zákona č. 127/2005 Sb., o elektronických komunikacích, nařízením 2016/679 o ochraně fyzických osob v souvislosti se zpracováním osobních údajů a o volném pohybu těchto údajů a o zrušení směrnice 95/46/ES (obecné nařízení o ochraně osobních údajů) a dalšími souvisejícími právními předpisy.

Společnost Position s.r.o., se sídlem Londýnská 665/45, 120 00 Praha 2, IČ 26422816, zapsaná v obchodním rejstříku vedeném Městským soudem v Praze, oddíl C, vložka 81053 („Position“) a společnost Vodafone Czech Republic s., se sídlem nám. Junkových 2808/2, 155 00 Praha 5, IČ 25788001, zapsaná v obchodním rejstříku vedeném Městským soudem v Praze, oddíl B, vložka 6064 („Vodafone“) Vás tímto informují, že shromážděné osobní údaje v rozsahu Vaše jméno, příjmení, bydliště, e-mailová adresa a telefonní číslo bude společnost Vodafone, jako správce, a společnost Position, jako zpracovatel, zpracovávat za účelem jejich použití při realizaci povinností v souvislosti se žádostí o stanovisko nebo vyjádření pro řízení podle zákona č. 183/2006 Sb., o územním plánování a stavebním řádu (stavební zákon), a to automatizovaným způsobem nebo v tištěné podobě s tím, že Vaše osobní údaje nebudou zpřístupněny jiným osobám.

Vaše osobní údaje poskytujete dobrovolně a tento souhlas můžete kdykoliv odvolat.

Podrobné informace o ochraně soukromí ve společnosti Vodafone, a to včetně uplatnění vašich práv subjektu údajů naleznete na webu <https://www.vodafone.cz/o-vodafone/ke-stazeni/ochrana-soukromi/>.

Radim Doleček
Ing. Radim Doleček
Švermova 740
552 03 Česká Skalice

(dále jen „žadatel“)

Číslo žádosti	Naše značka	Vyřizuje / linka / e-mail	Místo odeslání / dne
202319082	19082/2023/CEPS	Michal Rotbauer / +420381107239 / rotbauer@ceps.cz	Praha / 28. 8. 2023

Sdělení o poloze technické infrastruktury (přenosové soustavy) podle § 161 zákona č. 183/2006 Sb., stavební zákon

Název záměru: III/3389 Havárie propustku v km 1,77 Morašice (dále jen „Záměr“)

Vážený žadateli,

na základě Vaší žádosti o vydání sdělení podle § 161 zákona č. 183/2006 Sb., stavební zákon, Vám sdělujeme následující.

V území označeném Vaším polygonem (viz příloha č. 1 a 2 tohoto sdělení) se nenachází žádné zařízení přenosové soustavy, ani jeho ochranné pásmo.

Toto sdělení má platnost do 28. 08. 2025

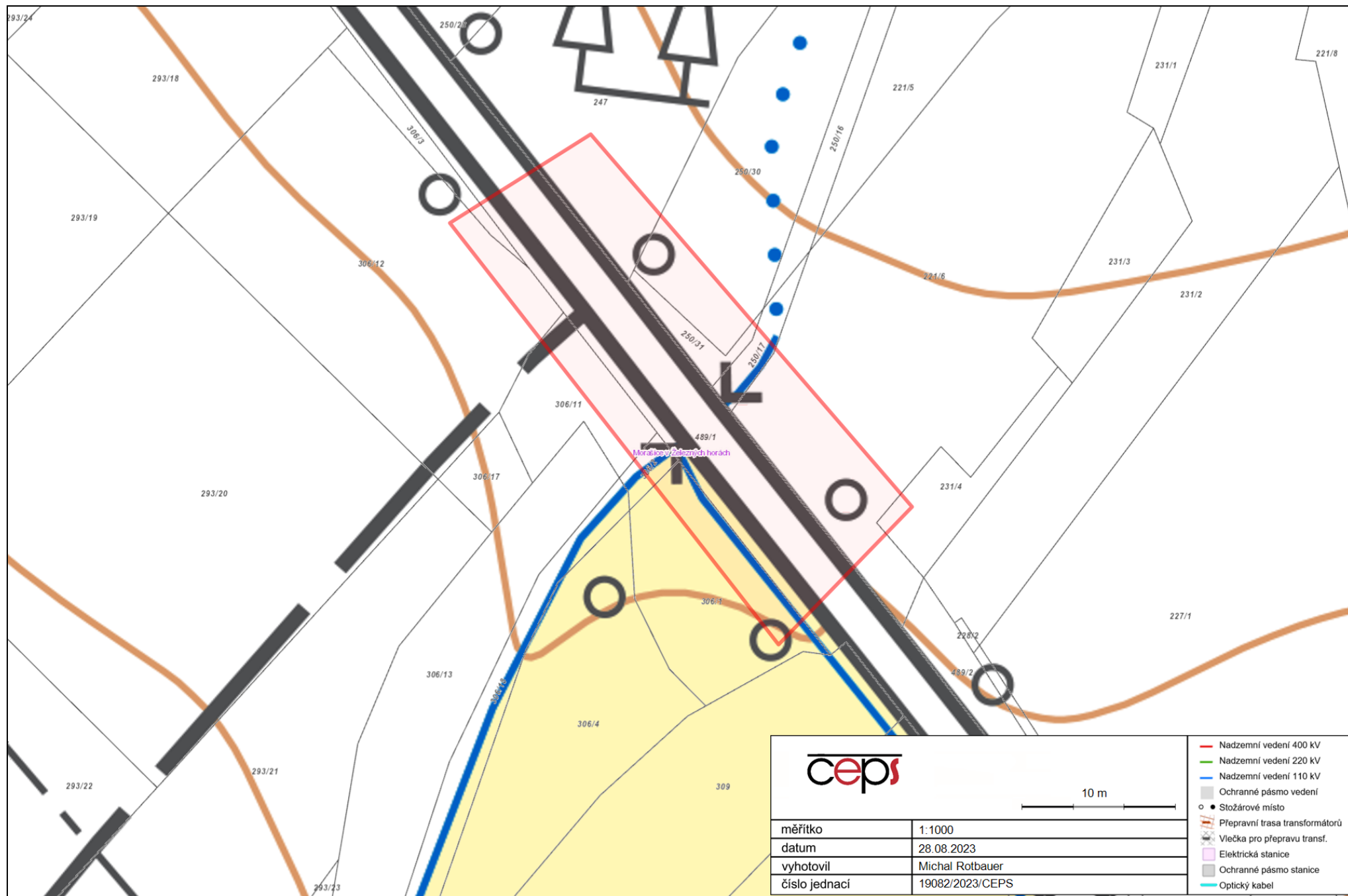
S pozdravem

ČEPS, a.s.

Přílohy:

- 1) Polygon zájmového území*
- 2) Seznam parcel a katastrálních území dotčených polygonem zájmového území*

Vedeme elektřinu nejvyššího napětí



Příloha č. 2 - Seznam parcel a katastrálních území dotčených polygonem zájmového území

Kód katastrálního území	Katastrální území	Parcelní číslo
792233	Morašice v Železných horách	306/1
792233	Morašice v Železných horách	306/2
792233	Morašice v Železných horách	306/3
792233	Morašice v Železných horách	489/1
792233	Morašice v Železných horách	221/6
792233	Morašice v Železných horách	231/4
792233	Morašice v Železných horách	247
792233	Morašice v Železných horách	250/17
792233	Morašice v Železných horách	250/30
792233	Morašice v Železných horách	250/31
792233	Morašice v Železných horách	306/11
792233	Morašice v Železných horách	306/12

Sekce majetková Ministerstva obrany
odbor ochrany územních zájmů a státního odborného dozoru
Tychonova 1, Praha 6, PSČ 160 01, datová schránka hjyaavk

Čj. MO 649185/2023-1322
Sp.zn. 160551/2023-1322-OÚZ-BR

Brno 5. září 2023

Ing. Radim Doleček
IČ: 86675800
Švermova 740
552 03 Česká Skalice

Vyjádření pro přípravu projektové dokumentace
III/3389 Havárie propustku v km 1,77 Morašice, k.ú. Morašice v Železných horách

Odbor ochrany územních zájmů a státního odborného dozoru, Sekce majetková, **Ministerstvo obrany**, ve smyslu zákona č. 222/1999 Sb., o zajišťování obrany České republiky, ve znění pozdějších předpisů (dále jen „zákon o zajišťování obrany ČR“), příslušné dle ustanovení § 175 odst. 1 zákona č. 183/2006 Sb., o územním plánování a stavebním řádu (stavební zákon), ve znění pozdějších předpisů **vydává**

vyjádření

pro potřeby zpracování projektové dokumentace stavebního záměru.

1) Ministerstvo obrany neeviduje v řešené lokalitě inženýrské sítě a podzemní telekomunikační vedení.

2) Území prověřované lokality v k.ú. Morašice v Železných horách se nachází ve vymezeném území Ministerstva obrany, ve kterém dle § 175 stavebního zákona je umístění a povolení stavby podmíněno závazným souhlasným stanoviskem MO, a proto Ministerstvo obrany požaduje předložit projektovou dokumentaci zpracovanou v souladu s platnou legislativou k posouzení a vydání závazného stanoviska ve smyslu § 4 odst. 2 písm. a) stavebního zákona pro potřeby vedeného správního řízení.

Odůvodnění:

Ministerstvo obrany v souladu se zmocněním v § 175 odst. 1 stavebního zákona a se zákonem o zajišťování obrany ČR provedlo po obdržení vaší žádosti o vydání vyjádření dotčeného orgánu v rámci předprojektové přípravy předběžné vyhodnocení výše uvedené akce.

Ad 1) Ministerstvo obrany prověřilo v souladu s § 161 stavebního zákona evidenci technické infrastruktury v jeho vlastnictví a konstatuje, že v řešené lokalitě stavebního záměru Odbor ochrany územních zájmů a státního odborného dozoru SM MO neeviduje inženýrské sítě a podzemní telekomunikační vedení.

Ad 2) Daný stavební záměr je lokalizován v územích vymezených Ministerstvem obrany v souladu s § 175 stavebního zákona u stavebních úřadů. Zpracovaná projektová dokumentace vašeho stavebního záměru musí být komplexně posouzena, aby mohlo být Ministerstvem obrany deklarováno v rámci závazného stanoviska vydaného pro potřeby vedeného řízení, že realizace stavebního záměru provedená v souladu s projektovou dokumentací neohrozí naplnění veřejného zájmu na zajištění obrany a bezpečnosti státu.

Toto vyjádření Ministerstva obrany má charakter předběžné informace a je platné 1 rok ode dne vydání.

Kontaktní osoba: Bc. Zuzana Pernicová, tel. 973 445 760.

Bc. Zuzana Pernicová
rada
oddělení ochrany územních zájmů
podepsáno elektronicky

V další korespondenci, týkající se výše uvedené věci, uvádějte odkaz na sp. zn.: 160551/2023-1322-OÚZ-BR tohoto vyjádření Ministerstva obrany vydaného v rámci předprojektové přípravy.

Adresa pro doručování:

Ministerstvo obrany,
Sekce majetková,
odbor ochrany územních zájmů a státního odborného dozoru,
oddělení ochrany územních zájmů
pracoviště OÚZ Brno
Svatoplukova 2687/84, 662 10 Brno
IČO: 60162694

Doručenka datové zprávy

Předmět: III/3389 Havárie propustku v km 1,77 Morašice, k.ú. Morašice v Železných horách
ID zprávy: 1237432877
Typ zprávy: Veřejná datová zpráva
Stav zprávy: Doručená
Datum a čas doručení: 5.9.2023 v 13:53:31

Odesílatel: Ministerstvo obrany, Tychonova 221/1, Hradčany, 16000 Praha 6, CZ
ID schránky: hjyaavk
Typ schránky: Orgán veřejné moci
Odesílající osoba: Administrátor

Adresát: Radim Doleček - Ing. Radim Doleček, Švermova 740, 55203 Česká Skalice, CZ
ID schránky: g7dhpsa
Typ schránky: Podnikající fyzická osoba

Zmocnění: 0/0 Sb.
Naše čís. jednací: MO 649185/2023-1322
Naše spisová zn.: SpMO 556/2023-1322
Vaše čís. jednací: Nezařazeno
Vaše spisová zn.: Nezařazeno
K rukám: Nezařazeno
Do vlastních rukou: Ne
Zakázáno doručení fikcí: Ne

Události zprávy:

5.9.2023 v 10:19:34 EV0: Datová zpráva byla podána.
5.9.2023 v 10:19:34 EV5: Datová zpráva byla dodána do datové schránky příjemce. Je-li příjemcem datové zprávy orgán veřejné moci vystupující v postavení orgánu veřejné moci, byla datová zpráva tímto okamžikem doručena.
5.9.2023 v 13:53:31 EV11: Přihlásila se oprávněná osoba ve smyslu § 8, odst. 1 až 4 zákona č. 300/2008 Sb., v platném znění. Datová zpráva je nyní doručena. Případné dřívější datum doručení fikcí nebo doručení dodáním do schránky orgánu veřejné moci není dotčeno.

Doručenka datové zprávy

Předmět: Výjádření k existenci sítí
ID zprávy: 1239568386
Typ zprávy: Veřejná datová zpráva
Stav zprávy: Doručená
Datum a čas doručení: 11.9.2023 v 08:51:26

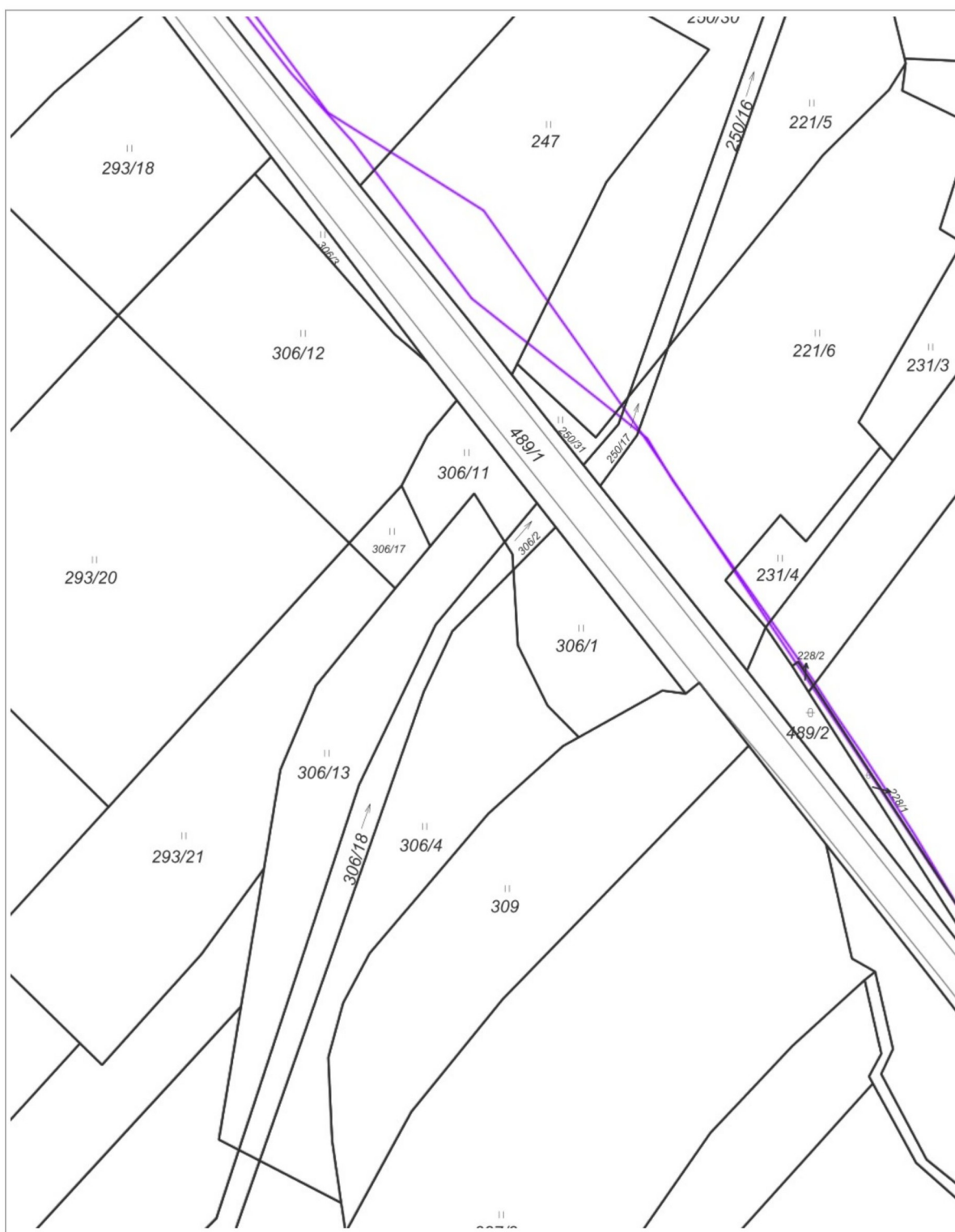
Odesílatel: Obec Morašice, č.p. 59, 53501 Morašice, CZ
ID schránky: 5jma435
Typ schránky: Orgán veřejné moci
Odesílající osoba: Oprávněná osoba

Adresát: Radim Doleček - Ing. Radim Doleček, Švermova 740, 55203 Česká Skalice, CZ
ID schránky: g7dhpsa
Typ schránky: Podnikající fyzická osoba

Zmocnění: Nezařadeno
Naše čís. jednací: Nezařadeno
Naše spisová zn.: Nezařadeno
Vaše čís. jednací: Nezařadeno
Vaše spisová zn.: Nezařadeno
K rukám: Nezařadeno
Do vlastních rukou: Ne
Zakázáno doručení fikcí: Ne

Události zprávy:

9.9.2023 v 11:12:51 EV0: Datová zpráva byla podána.
9.9.2023 v 11:12:52 EV5: Datová zpráva byla dodána do datové schránky příjemce. Je-li příjemcem datové zprávy orgán veřejné moci vystupující v postavení orgánu veřejné moci, byla datová zpráva tímto okamžikem doručena.
11.9.2023 v 08:51:26 EV11: Přihlásila se oprávněná osoba ve smyslu § 8, odst. 1 až 4 zákona č. 300/2008 Sb., v platném znění. Datová zpráva je nyní doručena. Případné dřívější datum doručení fikcí nebo doručení dodáním do schránky orgánu veřejné moci není dotčeno.



20 m

1 : 1 188

Doručenka datové zprávy

Předmět: stavba: III/3389 propustek v km 1,077 Morašice, havárie - souhlas
ID zprávy: 1322864115
Typ zprávy: Veřejná datová zpráva
Stav zprávy: Doručená
Datum a čas doručení: 1.3.2024 v 13:48:19

Odesílatel: Obec Morašice, č.p. 59, 53501 Morašice, CZ
ID schránky: 5jma435
Typ schránky: Orgán veřejné moci
Odesílající osoba: Oprávněná osoba

Adresát: Radim Doleček - Ing. Radim Doleček, Švermova 740, 55203 Česká Skalice, CZ
ID schránky: g7dhpsa
Typ schránky: Podnikající fyzická osoba

Zmocnění: Nezařadeno
Naše čís. jednací: Nezařadeno
Naše spisová zn.: Nezařadeno
Vaše čís. jednací: Nezařadeno
Vaše spisová zn.: Nezařadeno
K rukám: Nezařadeno
Do vlastních rukou: Ne
Zakázáno doručení fikcí: Ne

Události zprávy:

29.2.2024 v 21:18:39 EV0: Datová zpráva byla podána.
29.2.2024 v 21:18:39 EV5: Datová zpráva byla dodána do datové schránky příjemce. Je-li příjemcem datové zprávy orgán veřejné moci vystupující v postavení orgánu veřejné moci, byla datová zpráva tímto okamžikem doručena.
1.3.2024 v 13:48:19 EV11: Přihlásila se oprávněná osoba ve smyslu § 8, odst. 1 až 4 zákona č. 300/2008 Sb., v platném znění. Datová zpráva je nyní doručena. Případné dřívější datum doručení fikcí nebo doručení dodáním do schránky orgánu veřejné moci není dotčeno.



OBEC MORAŠICE

Morašice 59, 535 01 Přelouč

info@obec-morasice.cz

DS: 5jma435

IČO: 580678

www.obec-morasice.cz

+420 606 660 218

Ing. Radim Doleček (IČ 866 75 800)

Švermova 740

552 03 Česká Skalice

Věc: Vyjádření k projektové dokumentaci - III/3389 propustek v km 1,077 Morašice, havárie

Obecní úřad Morašice vydává
SOUHLASNÉ STANOVISKO

ke zpracované projektové dokumentaci a to pouze za předpokladu, že při provádění prací bude umístěno mostní provizorium a nedojde k uzavírce komunikace III/3389.

Dále obecní úřad Morašice uděluje **souhlas** k umístění a provedení stavebního záměru ve smyslu § 184a zákona č. 183/2006 Sb., o územním plánování a stavebním řádu (stavební zákon), ve znění pozdějších předpisů na pozemku p. č. 306/2 v k.ú. Morašice v Železných horách [792233], který je ve vlastnictví obce Morašice.

Lukáš

Prochocký

Digitálně podepsal

Lukáš Prochocký

Datum: 2024.02.29

21:17:19 +01'00'

Lukáš Prochocký
starosta obce



M Ě S T S K Ý Ú Ř A D P Ř E L O U Ě

ODBOR STAVEBNÍ

Československé armády 1665, 535 33 Přelouč

Spis.zn.: ST/20143/2023/Mi
Č.j.: MUPC 20342/2023
Spis.,skart.znak 231.2, A, 5
Vyřizuje: Ing. Luboš Minařík
Tel.: 466 094 148
E-mail: lubos.minarik@mestoprelouc.cz

Datum: 13.11.2023

ZÁVAZNÉ STANOVISKO

Výroková část:

Odbor stavební Městského úřadu Přelouč, jako vodoprávní úřad příslušný podle § 104 odst. 2 písm. c) a § 106 zákona 254/2001 Sb., o vodách a o změně některých zákonů (vodní zákon), ve znění pozdějších předpisů (dále jen „vodní zákon“), a místně příslušný správní orgán podle § 11 odst. 1 písm. b) zákona č. 500/2004 Sb., správní řád, ve znění pozdějších předpisů (dále jen „správní řád“), obdržel dne 7.11.2023 žádost o vydání závazného stanoviska ke stavbě (záměru) :

„III/3389 propustek v km 1,077 Morašice, havárie“,

na pozemku parc. č. 221/6, 250/17, 250/31, 306/2, 489/1 v katastrálním území Morašice v Železných horách, kterou podala :

Správa a údržba silnic Pardubického kraje, Doubravice 98, 533 53 Pardubice, kterou zastupuje Ing. Radim Doleček, Švermova 740, 552 03 Česká Skalice (dále jen "žadatel").

Popis stavby (záměru) :

Popis současného stavu

Jedná se o stávající propustek v havarijním stavu převádějící stávající komunikaci III/3389 se zpevněným krytem z asfaltobetonu přes bezejmenný tok.

Popis navrženého řešení.

Propustek bude řešen jako nová ocelová flexibilní trouba tlamového průřezu z vlnitého plechu založený na štěrkopískovém loži (alt. betonovém základovém pasu) se zpevněným krytem z asfaltobetonu. Na nátok i výtoku dojde k odláždění a terénním úpravám.

Na základě posouzení žadateli vodoprávní úřad vydává podle § 104 odst. 9 vodního zákona a § 149 odst. 1 správního řádu následující závazné stanovisko:

- Vlivem realizace stavby nesmí dojít ke snížení průtočné kapacity rekonstruovaného propustku.
- Při realizaci stavby bude zajištěn bezpečný průchod vod stavenišťem.
- Veškerá případná manipulace se závadnými látkami musí být prováděna tak, aby bylo zabráněno nežádoucímu úniku závadných látek do půdy nebo jejich nežádoucímu smísení s povrchovými nebo podzemními vodami.

Odůvodnění:

Vodoprávní úřad je podle výše uvedených ustanovení příslušný vydávat v této věci závazné stanovisko, které bude podkladem pro rozhodnutí příslušného stavebního úřadu.

Bylo doloženo:

- Projektová dokumentace stavby
- Plná moc

Posouzení vodoprávního úřadu:

Jedná se pouze o výměnu stávajícího propustku pod silnicí III. třídy. Vlivem stavby by, dle předložené PD, měla být zachována, resp. navýšena, průtočná kapacita propustku.

Stavba se nachází na bezejmenné vodoteči IDTV: 10174971, u které není určen správce toku.

Na základě výše uvedených skutečností vydal vodoprávní úřad souhlasné závazné stanovisko k vydání stavebního povolení.

Poučení:

Závazné stanovisko není samostatným rozhodnutím ve správním řízení a jeho obsah je závazný pro výrokovou část navazujícího rozhodnutí ve věci samé. K jehož vydání je příslušný jiný správní orgán.

Proti samotnému závaznému stanovisku se nelze odvolat. Obsah závazného stanoviska lze napadnout v rámci odvolání proti navazujícímu rozhodnutí ve věci samé. Nezákonné závazné stanovisko lze dále změnit nebo zrušit v přezkumném řízení.

Mgr. Jiří Dobruský
vedoucí odboru

Obdrží:

účastníci (doručenky)

Ing. Radim Doleček, IDDS: g7dhpsa

místo podnikání: Švermova č.p. 740, 552 03 Česká Skalice

Doručenka datové zprávy

Předmět: Závazné stanovisko: III/3389 propustek v km 1,077 Morašice, havárie
ID zprávy: 1270415953
Typ zprávy: Veřejná datová zpráva
Stav zprávy: Doručená
Datum a čas doručení: 14.11.2023 v 09:12:10

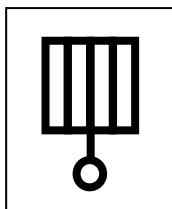
Odesílatel: Město Přelouč, Československé armády 1665, 53501 Přelouč, CZ
ID schránky: b4hbgav
Typ schránky: Orgán veřejné moci
Odesílající osoba: Oprávněná osoba

Adresát: Radim Doleček - Ing. Radim Doleček, Švermova 740, 55203 Česká Skalice, CZ
ID schránky: g7dhpsa
Typ schránky: Podnikající fyzická osoba

Zmocnění: 0/0 Sb.
Naše čís. jednací: MUPC 20342/2023
Naše spisová zn.: SMUPC 20143/2023 OSVaD
Vaše čís. jednací: Nežadáno
Vaše spisová zn.: Nežadáno
K rukám: Nežadáno
Do vlastních rukou: Ano
Zakázáno doručení fikcí: Ne

Události zprávy:

13.11.2023 v 10:36:35 EV0: Datová zpráva byla podána.
13.11.2023 v 10:36:35 EV5: Datová zpráva byla dodána do datové schránky příjemce. Je-li příjemcem datové zprávy orgán veřejné moci vystupující v postavení orgánu veřejné moci, byla datová zpráva tímto okamžikem doručena.
14.11.2023 v 09:12:10 EV11: Přihlásila se oprávněná osoba ve smyslu § 8, odst. 1 až 4 zákona č. 300/2008 Sb., v platném znění. Datová zpráva je nyní doručena. Případné dřívější datum doručení fikcí nebo doručení dodáním do schránky orgánu veřejné moci není dotčeno.



MĚSTSKÝ ÚŘAD PŘELOUČ

ODBOR ŽIVOTNÍHO PROSTŘEDÍ
Československé armády 1665, 535 33 Přebouč

www.mestoprelouc.cz

Naše značka: MUPC 20125/2023/OŽP/Ša

Váš dopis ze dne: 7. 11. 2023

Vyřizuje: Z. Šandová

Telefon: 466 094 235

E-mail: zdenka.sandova@mestoprelouc.cz

Datum: 23. 11. 2023

Společné vyjádření OŽP k záměru stavby:

„III/3389 propustek v km 1,077, Morašice, havárie“

Místo stavby: k. ú. Morašice, p. č. 250/17

Investor: Správa a údržba silnic Pardubického kraje, Doubravice 98, 53353 Pardubice

Popis: oprava stávající stavby.

Z hlediska ochrany pozemků určených k plnění funkcí lesa: z hlediska lesa nejsme dotčeným orgánem. Lokalita je mimo les i ochranné pásmo lesa.

Bc. František Novotný

Z hlediska ochrany zemědělského půdního fondu: K záměru dočasného odnětí a trvalého odnětí zemědělské půdy ze zemědělského půdního fondu pro účely výstavby „III/3389 propustek v km 1,077, Morašice, havárie“ na pozemcích p. č. 221/6 a 250/31 v k. ú. Morašice v Železných horách není třeba souhlasu orgánu ochrany zemědělského půdního fondu dle § 9 odst. 2, písm. b), bod 2 a § 9 odst. 2, písm. d). Při realizaci záměru je potřeba dodržet zásady plošné ochrany zemědělského půdního fondu a co nejméně zatěžovat obhospodařování zemědělského půdního fondu. Při budování nadzemních a podzemních vedení na zemědělském půdním fondu jsou provozovatelé těchto prací povinni provádět práce na pozemcích především v době vegetačního klidu a po jejich skončení uvést dotčené plochy do původního stavu, provádět práce tak, aby na zemědělském půdním fondu a jeho vegetačním krytu došlo k co nejmenším škodám a projednat včas zamýšlené provádění prací s vlastníkem dotčené zemědělské půdy nebo jinou osobou oprávněnou tuto zemědělskou půdu užívat. Souhlasné stanovisko.

Jana Tučimová

Z hlediska ochrany přírody a krajiny: zamýšleným zásahem nesmí dojít k poškození nebo zničení významného krajinného prvku vodní tok.

Okolní pozemky a veškeré složky životního prostředí nesmí být negativně dotčeny. Případné kácení dřevin a prořezávání stromů bude provedeno v souladu se zákonem č. 114/1992 Sb. o ochraně přírody a krajiny a vyhláškou č. 189/2013 Sb., v platném znění, kterou se provádějí některá ustanovení zmiňovaného zákona.

Nesmí být poškozovány a ničeny dřeviny. Dřeviny v blízkosti stavby budou při výstavbě zabezpečeny tak, aby nebyl poškozen jejich kořenový systém a dřeviny byly ochráněny od případného poškození kmenů (např. bedněním).

Mgr. Jan Feranec

Z hlediska ochrany ovzduší: při stavební činnosti postupovat v souladu s Metodickým pokynem odboru ochrany ovzduší Ministerstva životního prostředí ČR ke stanovování podmínek k omezení emisí ze stavebních strojů a z dalších stavebních činností – září 2019.

Mgr. Jan Feranec

Vyjádření v souladu s § 146 odst. 3 písm. b) zákona č. 541/2020 Sb., o odpadech: Z hlediska nakládání s odpady je realizace záměru možná. Nakládání s odpady je v projektové dokumentaci řešeno v souhrnné technické zprávě. Upozorňujeme na některé povinnosti uvedené např. v §12, §13 a §15 nového zákona o odpadech. V souvislosti se vznikem stavebních a demoličních odpadů upozorňujeme zejména na povinnosti uvedené v §15 nového zákona o odpadech, např. v maximální míře zajistit opětovné použití a recyklaci; v případě kontroly prokázat kontrolnímu orgánu, že předal odpad v odpovídajícím množství v souladu se zákonem o odpadech atd. Upozorňujeme, že s odpady, které vzniknou v průběhu stavby, je nutno nakládat v souladu s příslušnými ustanoveními nového zákona o odpadech, a s jeho prováděcími předpisy (vyhláška č. 8/2021 Sb., Katalog odpadů; vyhláška č. 273/2021 Sb., o podrobnostech nakládání s odpady).

Ing. Helena Klápková

Mgr. Jan Feranec
vedoucí odboru

Rozdělovník: Ing. Doleček, Švermova 740, 55203 Česká Skalice, DS

Doručenka datové zprávy

Předmět: Společné vyjádření OŽP
ID zprávy: 1275569152
Typ zprávy: Veřejná datová zpráva
Stav zprávy: Doručená
Datum a čas doručení: 24.11.2023 v 08:48:18

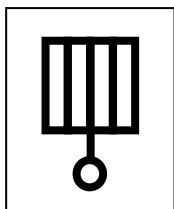
Odesílatel: Město Přelouč, Československé armády 1665, 53501 Přelouč, CZ
ID schránky: b4hbgav
Typ schránky: Orgán veřejné moci
Odesílající osoba: Oprávněná osoba

Adresát: Radim Doleček - Ing. Radim Doleček, Švermova 740, 55203 Česká Skalice, CZ
ID schránky: g7dhpsa
Typ schránky: Podnikající fyzická osoba

Zmocnění: 0/0 Sb.
Naše čís. jednací: MUPC 20125/2023
Naše spisová zn.: Nezařáno
Vaše čís. jednací: Nezařáno
Vaše spisová zn.: Nezařáno
K rukám: Nezařáno
Do vlastních rukou: Ano
Zakázáno doručení fikcí: Ne

Události zprávy:

22.11.2023 v 16:41:48 EV0: Datová zpráva byla podána.
22.11.2023 v 16:41:48 EV5: Datová zpráva byla dodána do datové schránky příjemce. Je-li příjemcem datové zprávy orgán veřejné moci vystupující v postavení orgánu veřejné moci, byla datová zpráva tímto okamžikem doručena.
24.11.2023 v 08:48:18 EV11: Přihlásila se oprávněná osoba ve smyslu § 8, odst. 1 až 4 zákona č. 300/2008 Sb., v platném znění. Datová zpráva je nyní doručena. Případné dřívější datum doručení fikcí nebo doručení dodáním do schránky orgánu veřejné moci není dotčeno.



MĚSTSKÝ ÚŘAD PŘELOUČ

ODBOR ŽIVOTNÍHO PROSTŘEDÍ

Československé armády 1665, 535 33 Přelouč

www.mestoprelouc.cz

Spisová značka: SMUPC/20127/2023/OŽP/Fe

Číslo jednací: MUPC/20127/2023/OŽP/Fe

Datum: 16.11. 2023

Vyřizuje: Mgr. Jan Feranec

Telefon: 466 094 231

E-mail: jan.feranec@mestoprelouc.cz

dle rozdělovníku

Závazné stanovisko

k zásahu do významného krajinného prvku vodní tok (koryto vodního toku umělé – ostatní vodní linie IDVT: 10174971) – název stavby: III/3389 propustek v km 1,077 Morašice, havárie.

Městský úřad Přelouč, odbor životního prostředí, jako státní orgán ochrany přírody (dále také jen OOP) věcně příslušný podle § 77 odst. 1 písm. a) a dle § 4 odst. 2 zákona č. 114/1992 Sb., o ochraně přírody a krajiny, ve znění pozdějších předpisů (dále jen ZOPK), místně příslušný podle ustanovení § 11 odst. 1 písm. a) zákona č. 500/2004 Sb., správní řád, ve znění pozdějších předpisů (dále jen správní řád), ve věci žádosti, podanou dne 07.11.2023, Správou a údržbou silnic Pardubického kraje, IČ 00085031, zastoupenou na základě plné moci panem Ing. Radimem Dolečkem (IČ 866 75 800), Švermova 740, 552 03 Česká Skalice (dále jen žadatel), o vydání závazného stanoviska k zásahu do významného krajinného prvku vodní tok koryto vodního toku umělé – ostatní vodní linie IDVT: 10174971) (dále jen VKP) – název stavby: III/3389 propustek v km 1,077 Morašice, havárie, dle ustanovení § 4 odst. 2 ZOPK

souhlasí se zásahem

do VKP – název stavby: III/3389 propustek v km 1,077 Morašice, havárie, p.č. 250/17 a 306/2, k.ú. Morašice v Železných horách. Souhlas se zásahem je udělován v rozsahu podle předložené žádosti podané dne 07.11.2023 žadatelem vč. příloh, při dodržení níže uvedených podmínek.

Zásah je vzhledem k vlivu na významné krajinné prvky možný pouze při splnění následujících podmínek tohoto závazného stanoviska:

1. Odstranění dřevin neproběhne od 1. března do 31. října běžného roku (resp. proběhne mimo reprodukční období, zejména hnízdění ptáků či vyvádění mláďat ostatních živočišných druhů).
2. Stávající zeleň bude ponechána bez zásahu. Nezbytně může být provedeno pouze kácení dřevin, je-li jejich stavem zřejmě a bezprostředně ohrožen život či zdraví nebo hrozí-li škoda značného rozsahu a dřevin stojících v místě stavby.
3. Pro kácení dřevin rostoucích mimo les (stromy o obvodu kmene nad 80 cm měřeného ve výšce 130 cm nad zemí, dřeviny jsou součástí stromoradií nebo zapojené porosty dřevin o celkové ploše nad 40 m²) je nutné mít povolení orgánu ochrany přírody ke kácení dřevin dle § 8 odst. 1 ZOPK. Pokud jsou dřeviny součástí VKP je povolení příslušného OOP nutné vždy (např. dřeviny v korytě toku).
4. Vzrostlé dřeviny, zejména, stromy, kterým by hrozilo v důsledku činnosti poškození kořenových náběhů a kmenů, budou preventivně opatřeny účinnou ochranou. Stavbou nedojde k poškození trvalých porostů a nebude porušen kořenový systém okolního porostu. Bude dodržen standard AOPK SPPK 01 002:2017 Ochrana dřevin při stavební činnosti.
5. V případě povolení kácení dřeviny (olše – průměr kmene 47 cm, p.č. 250/17, k.ú. Morašice v Železných horách) příslušným OOP dle § 8 odst.1. ZOPK, bude v místě LK 4 (stávající či navrhovaný) provedena náhradní výsadba min. 2 ks sazenic olše lepkavé (*Alnus glutinosa*) o vel. 150 – 200 cm, v souladu se standardy péče o přírodu a krajinu SPPK A02 001:2021 – Výsadba stromů.

6. Pokud dojde v průběhu zásahu k poškození větví stávajících dřevin, budou tyto odborně ošetřeny dle standardu péče o přírodu a krajinu SPPK A02 002:2015 – řez stromů.
7. Veškeré materiály použité na stavbu musí splňovat předepsané podmínky a charakteristiky neohrožující životní prostředí.
8. V průběhu stavby účinně zabránit únikům škodlivých látek (oleje, pohonné hmoty atd.) do půdy a povrchové vody.
9. Areál staveniště bude dostatečně vybaven absorpčními látkami pro případ úniku škodlivých látek do půdy a povrchové vody.
10. V rámci realizace prací nebudou měněny směrové poměry koryta toku ani výškový průběh původní nivelety dna toku.
11. V případě zavodnění koryta, bude zajištěn minimální zůstatkový průtok ve stávajícím korytě.
12. Dostupnými prostředky zabránit nadměrnému úhynu rostlin a živočichů, jejich zraňování nebo úhynu.
13. Při zranění živočicha v důsledku činnosti na stavbě, zajistit jeho nezbytné ošetření nebo ho předat provozovateli záchranné stanice.
14. Pokud by mohlo dojít při realizaci akce k ohrožení přirozeného vývoje zvláště chráněných živočichů nebo rostlin, budou práce zastaveny a bude okamžitě vyrozuměn Krajský úřad Pardubického kraje, Komenského náměstí 125, 532 11 Pardubice.
15. Veškeré okolní pozemky dotčené záměrem budou po ukončení činnosti uvedeny do původního stavu.
16. S odpady, které budou vznikat v průběhu akce je nutno nakládat způsobem, který neohrožuje lidské životy a životní prostředí a který je v souladu s ustanoveními zákona č. 541/2020 Sb., o odpadech, v aktuálním znění a s ním souvisejících prováděcích předpisů.
17. Podmínky tohoto závazného stanoviska se vztahují rovněž na dodavatele prací, kteří musí být před realizací záměru žadatelem prokazatelným způsobem poučení (například zápisem do stavebního deníku) o všech podmínkách tohoto závazného stanoviska.
18. O zahájení a ukončení akce je třeba prokazatelně informovat OOP Městský úřad Přelouč, odbor životního prostředí.

Odůvodnění

Městský úřad Přelouč, odbor životního prostředí, jako státní orgán ochrany přírody, obdržel dne 07.11.2023 od žadatele, žádost o vydání závazného stanoviska k zásahu do VKP – název stavby: III/3389 propustek v km 1,077 Morašice, havárie, p.č. 250/17 a 306/2, k.ú. Morašice v Železných horách.

Žadatel předložil tyto dokumenty:

- Žádost o vydání závazného stanoviska k zásahu do významného krajinného prvku - název stavby: III/3389 propustek v km 1,077 Morašice, havárie, p.č. 250/17 a 306/2, k.ú. Morašice v Železných horách. vč. příloh.

Předmětem tohoto řízení je tak s ohledem na výše uvedené, posouzení přípustnosti navrhovaného zásahu do VKP – název stavby: III/3389 propustek v km 1,077 Morašice, havárie, p.č. 250/17 a 306/2, k.ú. Morašice v Železných horách, s ohledem na možné poškození nebo zničení významného krajinného prvku nebo ohrožení či oslabení jeho ekologicko-stabilizační funkce.

Podle § 4 odst. 2 ZOPK „*jsou významné krajinné prvky chráněny před poškozováním a ničením. Využívají se pouze tak, aby nebyla narušena jejich obnova a nedošlo k ohrožení nebo oslabení jejich stabilizační funkce. K zásahům, které by mohly vést k poškození nebo zničení významného krajinného prvku nebo ohrožení či oslabení jeho ekologicko-stabilizační funkce, si musí ten, kdo takové zásahy zamýšlí, opatřit závazné stanovisko orgánu ochrany přírody. Mezi takové zásahy patří zejména umísťování staveb, pozemkové úpravy, změny kultur pozemků, odvodňování pozemků, úpravy vodních toků a nádrží a těžba nerostů*“.

Dle žadatele se stavba nachází v nezastavěném území obce Morašice (okr. Pardubice). Záměrem stavby je úprava stávajícího havarijního stavu stávajícího silničního propustku. Součástí stavby je také úprava komunikace v dotčených plochách.

Předmětným silničním propustkem je převáděna ostatní vodní linie IDVT: 10174971 (nejedná se o vodní tok, ale o ostatní vodní linii - tj. není určen správce vodního toku).

Novou nosnou konstrukcí řešeného stavebního objektu je nová ocelová flexibilní trouba tlamového průřezu z vlnitého plechu o délce 12,015 m. Propustek bude řešen jako nová ocelová flexibilní trouba tlamového průřezu z vlnitého plechu založený na šterkopískovém loži (alt. betonovém základovém pasu) se zpevněným krytem z asfaltobetonu. Na nátoky i výtoky dojde k odláždění a terénním úpravám.

Dešťové vody ze zpevněných ploch budou stejně jako ve stávajícím stavu vsakovány podél nezpevněných krajnic volně do terénu. V zelených plochách stavby (mimo zpevnění) bude likvidace dešťových vod probíhat stejně jako ve stávajícím stavu, tj. vsakem. Odtokové poměry v místě stavby i mimo oblast stavby se nezmění.

Komunikace bude v daném úseku odvodněna pomocí podélného a příčného sklonu vozovky. Dešťové vody ze zpevněných ploch komunikace a mostu budou stejně jako ve stávajícím stavu odvedeny mimo zpevněné plochy.

Stavba vyvolá potřebu demolice stávajícího propustku. Stávající konstrukce bude odstraněna v potřebném rozsahu pro založení nového propustku. V předpolích objektu bude provedeno odstranění vozovkového krytu a jeho podkladních vrstev.

Stavba vyvolá potřebu kácení vzrostlých dřevin a náletové vegetace. Olše v počtu 1 ks (průměr kmene cca 47 cm ve výšce 1,3 m nad zemí), na pozemku p.p.č. 250/17, stojící vpravo na břehu u výtoku bude odstraněna, protože zasahuje do plánovaných stavebních úprav. V rozsahu stavby budou z okolí propustku, koryta a zařízení staveniště odstraněny náletové dřeviny. Celková plocha kácených zapojených porostů dřevin nepřesáhne 40 m².

Řešená lokalita nespadá do zvláště chráněného území dle zákona o ochraně přírody a krajiny v platném znění a není součástí ÚSES (navržen lokální biokoridor).

OOP měl k dispozici podklady nezbytné pro vydání závazného stanoviska a z úřední činnosti je mu území známo.

Podklady, kterými se OOP zabýval při vydání závazného stanoviska:

- Žádost o vydání závazného stanoviska k zásahu do významného krajinného prvku - název stavby: III/3389 propustek v km 1,077 Morašice, havárie vč. příloh.
- Mapový podklad ÚSES dané lokality (<https://www.mestoprelouc.cz/mesto-a-samosprava/rozvoj-mesta-a-uzemi/uzemni-planovani/uzemni-plany/morasice/>)
- <http://nahlizeniidokn.cuzk.cz>

Po posouzení podkladů ve všech souvislostech bylo vydáno závazné stanovisko ve smyslu příslušného ustanovení zákona č. 114/1992 sb., souhlasně s tím, že byly k zajištění zákonem chráněných zájmů stanoveny výše uvedené podmínky. Důvodem podmínek souhlasného stanoviska je zachování ekologicko-stabilizační funkce významného krajinného prvku a minimalizace negativních jevů. K některým ze stanovených podmínek OOP uvádí následující:

Při samotné realizaci záměru může dojít k ohrožení živočichů žijících v dané lokalitě. Z tohoto důvodu a maximálnímu zabránění mortality živočichů OOP stanovil pro maximální ohleduplnost při opravě podmínky 1., 12., 13. a 14., které se snaží předejít k ohrožení živočichů žijících v dané lokalitě a stanovují postup při zranění živočicha.

Pro zajištění možného účinného a včasného zásahu proti úniku škodlivých látek (oleje, pohonné hmoty atd.) do půdy a povrchové vody a následné odborné likvidace těchto látek stanovil OOP podmínky číslo 8., 9. a 16.

Z důvodu minimalizace možného poškození dřevin rostoucích v dané lokalitě a jejich následného ošetření stanovil OOP podmínky č.4 a 6.

Z důvodu možného povolení kácení dřevin, samotného procesu povolování a rozsah náhrady za vznik možné ekologické újmy stanovil OOP podmínky č. 2, č.3 a č.5. Uvažovaný záměr bude realizován v navrhovaném lokálním biokoridoru LK 4 (dle platného ÚP - LK 4 Délka: 168 m v řešeném území Popis: lokální biokoridor převážně funkční, sledující Morašický potok a jeho přítok podél západní hranice území Návrh opatření: doplnění druhové skladby porostů v nivě potoka s cílem dosažení odpovídajícího druhového složení, v místech dřevinných lad doplnění druhové skladby dřevin do šířky 15 m vhodnými dřevinami. Celková šířka LBK cca 20m) Z tohoto důvodu OOP uložil možnou náhradní výsadbu do tohoto LK 4.

OOP stanovil podmínky číslo 10. a 11. z důvodu zachování trasy, tvaru původního koryta toku včetně jeho funkce.

OOP dospěl k závěru, že realizací záměru III/3389 propustek v km 1,077 Morašic, havárie sice nelze vyloučit dočasné oslabení ekologicko-stabilizační funkce VKP, avšak při dodržení shora uvedených (ve výroku tohoto stanoviska) opatření dojde k zachování a k následnému obnovení ekologické stability VKP.

Poučení o odvolání:

Tento souhlas je závazným stanoviskem podle správního řádu a není samostatným rozhodnutím ve správním řízení.

Proti tomuto stanovisku se nelze samostatně odvolat. Obsah tohoto stanoviska je závazný pro výrokovou část rozhodnutí vydaného podle zvláštních předpisů. Odvolání lze podat až při vydání výše zmíněného rozhodnutí podle zvláštních předpisů.

Mgr. Jan Feranec
vedoucí odboru

Rozdělovník:

- Ing. Radim Doleček (IČ 866 75 800), Švermova 740, 552 03 Česká Skalice (DS)
Na vědomí:
- Obec Morašice (DS)

Doručenka datové zprávy

Předmět: závazné stanovisko VKP - odbor ŽP: III/3389 propustek v km 1,077
Morašice, havárie
ID zprávy: 1272334319
Typ zprávy: Veřejná datová zpráva
Stav zprávy: Doručená
Datum a čas doručení: 16.11.2023 v 12:34:49

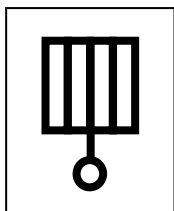
Odesílatel: Město Přelouč, Československé armády 1665, 53501 Přelouč, CZ
ID schránky: b4hbgav
Typ schránky: Orgán veřejné moci
Odesílající osoba: Oprávněná osoba

Adresát: Radim Doleček - Ing. Radim Doleček, Švermova 740, 55203 Česká Skalice, CZ
ID schránky: g7dhpsa
Typ schránky: Podnikající fyzická osoba

Zmocnění: 0/0 Sb.
Naše čís. jednací: MUPC 20127/2023
Naše spisová zn.: SMUPC 20127/2023 OŽP
Vaše čís. jednací: Nežadáno
Vaše spisová zn.: Nežadáno
K rukám: Nežadáno
Do vlastních rukou: Ano
Zakázáno doručení fikcí: Ne

Události zprávy:

15.11.2023 v 16:15:35 EV0: Datová zpráva byla podána.
15.11.2023 v 16:15:35 EV5: Datová zpráva byla dodána do datové schránky příjemce. Je-li příjemcem datové zprávy orgán veřejné moci vystupující v postavení orgánu veřejné moci, byla datová zpráva tímto okamžikem doručena.
16.11.2023 v 12:34:49 EV11: Přihlásila se oprávněná osoba ve smyslu § 8, odst. 1 až 4 zákona č. 300/2008 Sb., v platném znění. Datová zpráva je nyní doručena. Případné dřívější datum doručení fikcí nebo doručení dodáním do schránky orgánu veřejné moci není dotčeno.



MĚSTSKÝ ÚŘAD PŘELOUČ

ODBOR ŽIVOTNÍHO PROSTŘEDÍ

Československé armády 1665, 535 33 Přelouč

www.mestoprelouc.cz

Naše značka: MUPC/20126/2023/OŽP/KH
Datum: 22.11.2023
Vyřizuje: Ing. Helena Klápová
Telefon: 466 094 232
E-mail: helena.klapova@mestoprelouc.cz

viz rozdělovník

Městský úřad Přelouč, odbor životního prostředí, jako správní orgán věcně a místně příslušný podle ustanovení § 61 odst. 1 písm. c) a § 66 odst. 1 zákona č. 128/2000 Sb., o obcích (obecní zřízení), v platném znění, v souladu s ustanovením § 126 písm. k) zákona č. 541/2020 Sb., o odpadech (zákon o odpadech), vydává **k podané žádosti o závazné stanovisko nebo vyjádření** ke stavbě „**III/3389 propustek v km 1,077 Morašice, havárie**“, kde stavebníkem je SÚS Pardubického kraje, IČ: 00085031, **toto sdělení:**

Z hlediska nakládání s odpady v souladu s § 146 zákona č. 541/2020 Sb., o odpadech, obce s rozšířenou působností vydávají stanoviska, závazná stanoviska a vyjádření dle níže citovaného ustanovení § 146:

Obecní úřad obce s rozšířenou působností

(1) Obecní úřad obce s rozšířenou působností

e) vydává stanovisko k územním plánům a regulačním plánům podle stavebního zákona z hlediska odpadového hospodářství.

(3) Obecní úřad obce s rozšířenou působností vydává

a) z hlediska nakládání s odpady nebo vedlejšími produkty závazné stanovisko k terénním úpravám a k odstranění stavby podléhající ohlášení nebo povolení podle stavebního zákona; v závazném stanovisku může stanovit podmínky, které zajistí ochranu zdraví a životního prostředí a zajistí vysokou míru recyklace produkováných odpadů,

b) vyjádření z hlediska nakládání s odpady ke změně dokončené stavby podléhající ohlášení nebo povolení podle stavebního zákona a

c) vyjádření ke zřízení zařízení určeného pro nakládání s odpady a k zavedení nebo rozšíření výroby oxidu titaničitého.

Z výše uvedeného ustanovení je zřejmé, že k požadované stavbě (změna dokončené stavby) v souladu s novým zákonem o odpadech správní orgán závazné stanovisko nevydává; vydává vyjádření. Vyjádření z hlediska nakládání s odpady na výše jmenovanou stavbu bylo uvedeno v rámci společného vyjádření odboru životního prostředí pod č.j. MUPC 20125/2023/OŽP/Ša, o které bylo rovněž požádáno.

Mgr. Jan Feranec
vedoucí odboru

Rozdělovník:

Ing. Radim Doleček, Švermova 740, 552 03 Česká Skalice, DS

Doručenka datové zprávy

Předmět: sdělení závazné stanovisko odpady
ID zprávy: 1275458214
Typ zprávy: Veřejná datová zpráva
Stav zprávy: Doručená
Datum a čas doručení: 24.11.2023 v 08:48:18

Odesílatel: Město Přelouč, Československé armády 1665, 53501 Přelouč, CZ
ID schránky: b4hbgav
Typ schránky: Orgán veřejné moci
Odesílající osoba: Oprávněná osoba

Adresát: Radim Doleček - Ing. Radim Doleček, Švermova 740, 55203 Česká Skalice, CZ
ID schránky: g7dhpsa
Typ schránky: Podnikající fyzická osoba

Zmocnění: 0/0 Sb.
Naše čís. jednací: MUPC 20126/2023
Naše spisová zn.: Nezařáno
Vaše čís. jednací: Nezařáno
Vaše spisová zn.: Nezařáno
K rukám: Nezařáno
Do vlastních rukou: Ano
Zakázáno doručení fikcí: Ne

Události zprávy:

22.11.2023 v 14:13:16 EV0: Datová zpráva byla podána.
22.11.2023 v 14:13:16 EV5: Datová zpráva byla dodána do datové schránky příjemce. Je-li příjemcem datové zprávy orgán veřejné moci vystupující v postavení orgánu veřejné moci, byla datová zpráva tímto okamžikem doručena.
24.11.2023 v 08:48:18 EV11: Přihlásila se oprávněná osoba ve smyslu § 8, odst. 1 až 4 zákona č. 300/2008 Sb., v platném znění. Datová zpráva je nyní doručena. Případné dřívější datum doručení fikcí nebo doručení dodáním do schránky orgánu veřejné moci není dotčeno.

Městský úřad Přelouč
odbor stavební
Československé armády 1665, 535 33 Přelouč

Spis.zn.: ST/20145/2023/Si
Č.j.: MUPC 20414/2023
Spis.,skart.znak 327, V, 10
Vyřizuje: Ing. Silvia Špicová
Tel.: 466 094 152
E-mail: silvia.spicova@mestoprelouc.cz

Datum: 13.11.2023

ZÁVAZNÉ STANOVISKO
orgánu územního plánování

Městský úřad Přelouč, odbor stavební jako orgán územního plánování příslušný podle § 6 odst. 1 písm. e) zákona č. 183/2006 Sb., o územním plánování a stavebním řádu (stavební zákon), ve znění pozdějších předpisů (dále jen „stavební zákon“), posoudil záměr podle § 96b odst. 1 stavebního zákona a shledal, že vyvolává změnu v území. Přezkoumal podle § 96b odst. 3 stavebního zákona z hlediska souladu s politikou územního rozvoje, s územně plánovací dokumentací a z hlediska uplatňování cílů a úkolů územního plánování. Záměr ze dne 7. 11. 2023 podala

Správa a údržba silnic Pardubického kraje, Doubravice 98, 533 53 Pardubice
zastoupěna,
Ing. Radimem Dolečkem, Švermova 740, 552 03 Česká Skalice

(dále jen "žadatel"), ve věci:

III/3389 propustek v km 1,077 Morašice, havárie
na pozemcích p.č. 221/6, 250/31, 489/1 v kat. území Morašice v Železných horách

který obsahuje: úprava stávajícího havarijního stavu propustku. Součástí stavby je také úprava komunikace v dotčených plochách. Stávající komunikace bude v rozsahu stavby rekonstruována. Dojde k výměně konstrukčních vrstev komunikace, k zajištění jejího řádného odvodnění a k doplnění jejich součástí a příslušenství. Pozemní komunikace je navržena v souladu s TP 170 na odpovídající zatížení dopravou (dále jen „záměr“).

ZÁVĚRY POSOUZENÍ

Městský úřad Přelouč, odbor stavební jako orgán územního plánování vydává podle ustanovení § 96b stavebního zákona a § 149 odst. 1 a § 136 zákona č. 500/2004 Sb., správní řád, ve znění pozdějších předpisů toto **závazné stanovisko**:

záměr je přípustný

PLATNOST ZÁVAZNÉHO STANOVISKA:

Závazné stanovisko platí 2 roky ode dne vydání.

Závazné stanovisko nepozbývá platnosti:

- a) bylo-li na základě žádosti podané v době jeho platnosti vydáno územní rozhodnutí, společné povolení nebo jiné obdobné rozhodnutí podle jiného zákona a toto rozhodnutí nabylo právní moci,
- b) byla-li na základě návrhu veřejnoprávní smlouvy nahrazující územní rozhodnutí nebo společné povolení podaného v době jeho platnosti uzavřena veřejnoprávní smlouva a tato veřejnoprávní smlouva nabyla účinnosti, nebo
- c) nabyli-li právních účinků územní souhlas nebo společný územní souhlas a souhlas s provedením ohlášeného stavebního záměru vydaný k oznámení stavebního záměru učiněného v době platnosti závazného stanoviska.

ODŮVODNĚNÍ

Městský úřad Přelouč, odbor stavební obdržel uvedený záměr stavebníka Správy a údržby silnic Pardubického kraje s projektovou dokumentací, kterou vypracoval, s názvem III/3389 propustek v km 1,077 Morašice, havárie, datum srpen 2023.

Kromě podkladů předložených žadatelem vycházel odbor stavební Městského úřadu Přelouč, jako orgán územního plánování z

- Politiky územního rozvoje České republiky, ve znění aktualizace č. 6 účinné od 1.9.2023
- Zásad územního rozvoje Pardubického kraje, aktualizace č. 3 účinných od 12. 9. 2020
- Územních analytických podkladů ORP Přelouč
- Územního plánu Morašice účinného od 7.12.2015

Přezkoumání záměru

Odbor stavební Městského úřadu Přelouč jako orgán územního plánování přezkoumal záměr podle § 96b odst. 3 stavebního zákona, zda je přípustný z hlediska souladu s politikou územního rozvoje a územně plánovací dokumentací a z hlediska uplatňování cílů a úkolů územního plánování, či nikoliv.

Orgán územního plánování přezkoumal soulad záměru s **politikou územního rozvoje**. Platná Politika územního rozvoje České republiky záměr neřeší. Platný územní plán Morašice je v této lokalitě v souladu s vydanými **Zásadami územního rozvoje Pardubického kraje**, proto byl záměr posuzován z hlediska souladu s územním plánem.

Orgán územního plánování přezkoumal **soulad záměru s územním plánem**. Záměr je v souladu s územním plánem Morašice. Záměr úpravy stávajícího silničního propustku se podle platného územního plánu nachází v nezastavěném území s funkčním využitím:

NZ - plochy zemědělské: zahrnují zejména pozemky zemědělského půdního fondu, pozemky staveb, zařízení a jiných opatření pro zemědělství a pozemky související dopravní a technické infrastruktury.

Hlavní využití: obhospodařování zemědělského půdního fondu

Přípustné využití:

- zemědělské obhospodařování, stavby pro skladování krmiv, stavby pro dočasný chov zvířat – např. salaše, oplocené výběhy zvířat, oplocené pastviny a sady
- liniové a plošné porosty pro ekologickou stabilizaci krajiny (remízky, meze, stromořadí apod.) kromě zalesnění jen dle ÚSES, vodní plochy
- **stavby a zařízení technické vybavenosti, stavby související dopravní infrastruktury**

Nepřípustné využití:

- všechny stavby, zařízení, plochy a činnosti nesouvisející s přípustným využitím a které by zhoršily prostupnost krajiny

Podmíněně přípustné využití:

- zalesnění pozemků a těžba nerostů za podmínky, že v následných krocích přípravy realizace záměru bude prokázáno, že konkrétní záměr v konkrétní podobě není v rozporu se zájmy ochrany zemědělského půdního fondu a ochrany přírody, po ukončení těžby bude provedena rekultivace vytěžených ploch
- pěstování rychle rostoucích dřevin pro energetické využití za podmínek stanovených dle zvláštních předpisů (zejména nenarušení krajinného rázu a ekosystémů druhově bohatých luk a mokřadů a starých ovocných sadů),
- revitalizace a budování drobných vodních ploch za podmínky jejich rozlohy do rozlohy 500 m² a revitalizace vodotečí,
- oplocení pozemků pro chovné a pěstební účely (ohradníky, oplocenky), pokud nenaruší funkci, prostupnost krajiny a krajinný ráz a nezpůsobí fragmentaci pozemků

DS - dopravní infrastruktura – silniční: zahrnuje pozemky staveb a zařízení pozemních komunikací, včetně dopravy v klidu a vybraných veřejných prostranství

Hlavní využití:

- **stavby pro silniční dopravu**

Přípustné využití:

- silnice, místní komunikace, cesty, chodníky, cyklistické stezky

- odstavné a parkovací plochy, zastávky autobusů včetně přístřešků
- zpevněná veřejná prostranství, drobné plochy zeleně
- technická infrastruktura

Nepřípustné využití:

- veškeré stavby a činnosti, které nesouvisí s hlavním využitím a nejsou uvedeny jako stavby přípustné, informační zařízení – reklamní tabule

Městský úřad Přelouč jako orgán územního plánování posuzoval navrhovanou úpravu silničního propustku na pozemcích p.č. 221/6, 250/31, 489/1 v katastrálním území Morašice v Železných horách z hlediska naplnění cílů a úkolů územního plánování stanovených v § 18 a 19 stavebního zákona. Za relevantní považoval zejména naplnění podmínek pro řešení účelného využití a prostorového uspořádání území s cílem dosažení obecně prospěšného souladu s veřejných a soukromých zájmů na rozvoji území (§ 18 odst. 2 stavebního zákona), a to, jak záměr vyhovuje urbanistickým, architektonickým a estetickým požadavkům na využívání a prostorové uspořádání území s ohledem na podmínky v území a jeho stávající charakter (§ 19 odst. 1 stavebního zákona); vycházel přitom z následujících skutečností:

Posuzovaný záměr vyhovuje urbanistickým architektonickým a estetickým požadavkům na využívání a prostorové uspořádání území s ohledem na podmínky v území a s ohledem na stávající charakter území v souladu s § 19 odst. 1 písm. d) a e) stavebního zákona.

Posuzovaný záměr úpravy silničního propustku je v souladu s Územním plánem Morašice; splňuje rovněž podmínky pro obecně prospěšný soulad veřejných a soukromých zájmů podle § 18 odst. 2 stavebního zákona. Podmínka pořízení územní studie nebyla v územním plánu stanovena.

Z uvedených důvodů dospěl orgán územního plánování k závěru, že posuzovaný záměr je přípustný.

Mgr. Jiří Dobruský
vedoucí odboru

Obdrží:

Ing. Radim Doleček, IDDS: g7dhpsa
místo podnikání: Švermova č.p. 740, 552 03 Česká Skalice

Doručenka datové zprávy

Předmět: závazné stanovisko - kladné: Žádost o závazné stanovisko - úřad
územního plánování : III/3389 propus
ID zprávy: 1270663067
Typ zprávy: Veřejná datová zpráva
Stav zprávy: Doručená
Datum a čas doručení: 14.11.2023 v 09:12:10

Odesílatel: Město Přelouč, Československé armády 1665, 53501 Přelouč, CZ
ID schránky: b4hbgav
Typ schránky: Orgán veřejné moci
Odesílající osoba: Oprávněná osoba

Adresát: Radim Doleček - Ing. Radim Doleček, Švermova 740, 55203 Česká Skalice,
CZ
ID schránky: g7dhpsa
Typ schránky: Podnikající fyzická osoba

Zmocnění: 0/0 Sb.
Naše čís. jednací: MUPC 20414/2023
Naše spisová zn.: SMUPC 20145/2023 OSVaD
Vaše čís. jednací: Nežadáno
Vaše spisová zn.: Nežadáno
K rukám: Nežadáno
Do vlastních rukou: Ano
Zakázáno doručení fikcí: Ne

Události zprávy:

13.11.2023 v 14:50:38 EV0: Datová zpráva byla podána.
13.11.2023 v 14:50:38 EV5: Datová zpráva byla dodána do datové schránky příjemce. Je-li
příjemcem datové zprávy orgán veřejné moci vystupující v postavení
orgánu veřejné moci, byla datová zpráva tímto okamžikem doručena.
14.11.2023 v 09:12:10 EV11: Přihlásila se oprávněná osoba ve smyslu § 8, odst. 1 až 4 zákona č.
300/2008 Sb., v platném znění. Datová zpráva je nyní doručena. Případné
dřívější datum doručení fikcí nebo doručení dodáním do schránky orgánu
veřejné moci není dotčeno.



MUPCX00IM09B

MĚSTSKÝ ÚŘAD PŘELOUČ

ODBOR STAVEBNÍ

Československé armády 1665, 535 33 Přelouč

Spis.zn.: ST/20147/2023/Py
Č.j.: MUPC 20539/2023
Spis.,skart.znak 280.13, A, 20
Vyřizuje: Karel Pyták
Tel.: 466 094 149
E-mail: karel.pytak@mestoprelouc.cz

Datum: 15. 11. 2023

Žadatel:

Správa a údržba silnic Pardubického kraje, se sídlem Doubravice 98, 533 53 Pardubice, IČ: 00085031

VYJÁDŘENÍ

Městský úřad Přelouč, odbor stavební, jako věcně a místě příslušný speciální stavební úřad podle § 16 odst. 1 a § 40 odst. 4 písm. a) zákona č. 13/1997 Sb., o pozemních komunikacích, ve znění pozdějších předpisů a § 15 odst. 1 zákona č. 183/2006 Sb., o územním plánování a stavebním řádu, ve znění pozdějších předpisů (dále jen „stavební zákon“), k žádosti, kterou dne 07. 11. 2023 podal žadatel Správa a údržba silnic Pardubického kraje, se sídlem Doubravice 98, 533 53 Pardubice, IČ: 00085031 (dále jen "žadatel") v zastoupení, na základě plné moci ze dne 02. 11. 2023 pro společnost Ing. Ivan Šír, projektování dopravních staveb CZ s. r. o., se sídlem Haškova 1714/3, Pražské Předměstí, 500 02 Hradec Králové, IČ: 25962914, kterou dále zastupuje Ing. Radim Doleček, se sídlem Švermova 940, 552 03 Česká Skalice, IČ: 86675800 vydává vyjádření:

Provedení záměru stavby „**III/338 9 propustek v km 1,077 Morašice, havárie**“ je přípustné při splnění následujících podmínek:

- Zdejší úřad vydává k PD pouze vyjádření, které není závazným stanoviskem, neboť je příslušným speciálním stavebním úřadem pro vydání společného povolení. Žádost o společné povolení bude obsahovat náležitosti dle § 94j zákona č. 183/2006 Sb., stavební zákon, ve smyslu přílohy č. 11 k vyhlášce č. 499/2006 Sb., o rozsahu a obsahu projektové dokumentace dopravních staveb. Žádost bude dále doplněna především vyjádřeními a stanovisky, souhlasy vlastníků dotčených pozemků, správců inženýrských sítí, stanoviskem Policie České republiky, Krajské ředitelství Pardubice, Dopravní inspektorát Pardubice, stanoviskem místně příslušného obecného stavebního úřadu a jeho souhlasem a dalších potřebných dotčených orgánů (vodoprávní aj.).
- Návrh přechodné úpravy provozu, včetně žádosti o přechodnou úpravu provozu, žádost o uzavírku s návrhem stanovení objízdné trasy bude podána s dostatečným předstihem minimálně 2 měsíců vzhledem k zajištění dopravní obslužnosti přilehlých obcí na opravované součásti dané komunikace č. III/338 9 v km 1,077 staničení, se stanovením přesného termínu s dostatečnou rezervou.

Poučení:

Toto vyjádření není rozhodnutím ve správním řízení a nenahrazuje povolení nebo souhlas silničního správního úřadu vydaný podle zákona o komunikacích.

Mgr. Jiří Dobruský
vedoucí odboru

Obdrží:

účastníci (doručenky)

Ing. Radim Doleček, IDDS: g7dhpsa

místo podnikání: Švermova č.p. 740, 552 03 Česká Skalice

Doručenka datové zprávy

Předmět: vyjádření: Žádost o stanovisko - silniční správní úřad: III/3389 propustek v km 1,077 Morašice, havá
ID zprávy: 1272040722
Typ zprávy: Veřejná datová zpráva
Stav zprávy: Doručená
Datum a čas doručení: 15.11.2023 v 10:39:32

Odesílatel: Město Přelouč, Československé armády 1665, 53501 Přelouč, CZ
ID schránky: b4hbgav
Typ schránky: Orgán veřejné moci
Odesílající osoba: Oprávněná osoba

Adresát: Radim Doleček - Ing. Radim Doleček, Švermova 740, 55203 Česká Skalice, CZ
ID schránky: g7dhpsa
Typ schránky: Podnikající fyzická osoba

Zmocnění: 0/0 Sb.
Naše čís. jednací: MUPC 20539/2023
Naše spisová zn.: SMUPC 20147/2023 OSVaD
Vaše čís. jednací: Nežadáno
Vaše spisová zn.: Nežadáno
K rukám: Nežadáno
Do vlastních rukou: Ano
Zakázáno doručení fikcí: Ne

Události zprávy:

15.11.2023 v 10:37:03 EV0: Datová zpráva byla podána.
15.11.2023 v 10:37:03 EV5: Datová zpráva byla dodána do datové schránky příjemce. Je-li příjemcem datové zprávy orgán veřejné moci vystupující v postavení orgánu veřejné moci, byla datová zpráva tímto okamžikem doručena.
15.11.2023 v 10:39:32 EV11: Přihlásila se oprávněná osoba ve smyslu § 8, odst. 1 až 4 zákona č. 300/2008 Sb., v platném znění. Datová zpráva je nyní doručena. Případné dřívější datum doručení fikcí nebo doručení dodáním do schránky orgánu veřejné moci není dotčeno.

MĚSTSKÝ ÚŘAD PŘELOUČ

ODBOR STAVEBNÍ

Československé armády 1665, 535 33 Přelouč

Spis.zn.: ST/20148/2023/Be
Č.j.: MUPC 20234/2023
Spis.,skart.znak 411.1, A, 10
Vyřizuje: Mgr. Petr Beneš
Tel.: 466 094 147
E-mail: petr.benes@mestoprelouc.cz

Datum: 9.11.2023

VYJÁDŘENÍ

Městský úřad Přelouč, odbor stavební, jako místně a věcně příslušný orgán státní památkové péče ve smyslu § 29 odst. 2 zákona č. 20/1987 Sb., o státní památkové péči, ve znění pozdějších předpisů (dále jen „památkový zákon“), obdržel dne 7.11.2023 od žadatele, kterým je **Správa a údržba silnic Pardubického kraje, IČO 00085031, Doubravice č.p. 98, 533 53 Pardubice 19**, kterého zastupuje Ing. Radim Doleček, IČO 86675800, Švermova č.p. 740, 552 03 Česká Skalice, žádost o vyjádření k realizaci stavby „**III/3389 propustek v km 1,077 Morašice, havárie**“ na pozemku parc. č. 221/6, 250/31, 250/17, 306/2, 489/1 v katastrálním území Morašice v Železných horách.

Z hlediska uplatňování zájmů státní památkové péče **nemáme k výše uvedené stavbě námitek**, neboť se nedotýká nemovitých kulturních památek ani území chráněného ve smyslu památkového zákona. Lokalita stavby nezasahuje do území s archeologickými nálezy.

Mgr. Jiří Dobruský
vedoucí odboru

Obdrží:

Ing. Radim Doleček, IDDS: g7dhpsa
sídlo: Švermova č.p. 740, 552 03 Česká Skalice

Doručenka datové zprávy

Předmět: Vyjádření: III/3389 propustek v km 1,077 Morašice, havárie
ID zprávy: 1268640009
Typ zprávy: Veřejná datová zpráva
Stav zprávy: Doručená
Datum a čas doručení: 10.11.2023 v 13:53:26

Odesílatel: Město Přelouč, Československé armády 1665, 53501 Přelouč, CZ
ID schránky: b4hbgav
Typ schránky: Orgán veřejné moci
Odesílající osoba: Oprávněná osoba

Adresát: Radim Doleček - Ing. Radim Doleček, Švermova 740, 55203 Česká Skalice, CZ
ID schránky: g7dhpsa
Typ schránky: Podnikající fyzická osoba

Zmocnění: 0/0 Sb.
Naše čís. jednací: MUPC 20234/2023
Naše spisová zn.: SMUPC 20148/2023 OSVaD
Vaše čís. jednací: Nežadáno
Vaše spisová zn.: Nežadáno
K rukám: Nežadáno
Do vlastních rukou: Ano
Zakázáno doručení fikcí: Ne

Události zprávy:

9.11.2023 v 12:59:34 EV0: Datová zpráva byla podána.
9.11.2023 v 12:59:34 EV5: Datová zpráva byla dodána do datové schránky příjemce. Je-li příjemcem datové zprávy orgán veřejné moci vystupující v postavení orgánu veřejné moci, byla datová zpráva tímto okamžikem doručena.
10.11.2023 v 13:53:26 EV11: Přihlásila se oprávněná osoba ve smyslu § 8, odst. 1 až 4 zákona č. 300/2008 Sb., v platném znění. Datová zpráva je nyní doručena. Případné dřívější datum doručení fikcí nebo doručení dodáním do schránky orgánu veřejné moci není dotčeno.



OBEC MORAŠICE

Morašice 59, 535 01 Přelouč

info@obec-morasice.cz

DS: 5jma435

IČO: 580678

www.obec-morasice.cz

+420 606 660 218

Ing. Radim Doleček (IČ 866 75 800)

Švermova 740

552 03 Česká Skalice

R o z h o d n u t í

Obecní úřad Morašice podle ustanovení § 76 odst. 1 písm. a) zákona č. 114/1992 Sb., o ochraně přírody a krajiny, vydává tímto

p o v o l e n í

ke kácení dřeviny rostoucí mimo les, dle ustanovení § 8 ods. 1 zákona č. 114/1992 Sb., o ochraně přírody a krajiny a to na základě žádosti ze dne 14. 2. 2024

Poučení:

Žadatel je povinen při kácení dřeviny dodržovat bezpečnostní předpisy, aby nedošlo k újmě na majetku a poškození zdraví osob.

Lukáš

Prochocký

Digitálně podepsal

Lukáš Prochocký

Datum: 2024.02.29

21:16:27 +01'00'

.....

Lukáš Prochocký

starosta obce

Obecní úřad Morašice
č.p. 59
53501 Morašice

**Žádost o vydání povolení ke kácení dřevin
z důvodu stavebního záměru**

Věc: (§ 8 zákona č. 114/1992 Sb., § 4 odst. 1 vyhl. č. 189/2013 Sb.)

III/3389 propustek v km 1,077 Morašice, havárie

Dobrý den,

žádáme vás tímto, jakožto příslušný orgán ochrany přírody, o vydání povolení ke kácení níže uvedených dřevin rostoucích mimo les z důvodu umožnění realizace níže uvedeného stavebního záměru.

Vzhledem k rozsahu a charakteru tohoto stavebního záměru vás zároveň žádáme o umožnění provedení kácení těchto dřevin i mimo období jejich vegetačního klidu, ve kterém se zpravidla provádí.

Žadatel: Správa a údržba silnic Pardubického kraje, IČ 00085031
(investor/stavebník) Doubravice 98, 533 53 Pardubice

Na základě plné moci za žadatele (stavebníka) jedná v rámci inženýrské činnosti

zástupce projekční kanceláře

Ing. Ivan Šír, projektování dopravních staveb CZ s.r.o., Haškova 1714/3, 500 02 Hradec Králové:

Ing. Radim Doleček (IČ 866 75 800), Švermova 740, 552 03 Česká Skalice

+420 775 303 351, radim.dolecek@seznam.cz

identifikátor datové schránky: g7dhpsa

Označení katastrálního území a parcely, na které se dřeviny nachází, stručný popis umístění dřevin, specifikaci dřevin, které mají být káceny:

Stručný popis umístění dřevin:

Olše v počtu 1 ks (průměr kmene cca 47 cm ve výšce 1,3 m nad zemí), na pozemku p.p.č. 250/17, stojící vpravo na břehu u výtoku z předmětného propustku bude odstraněna, protože zasahuje do plánovaných stavebních úprav.

Katastrální území: Morašice v Železných horách [792233]

Číslo pozemku: p.č. 250/17

Specifikace dřevin, které mají být káceny: 1x olše (popis viz níže)

parcelní číslo	katastrální území	druh dřeviny	počet (ks) u stromů plocha (m ²) u keřů	u stromů obvod kmene ve výšce 130 cm nad zemí
250/17	Morašice v Železných horách	Olše	1 ks	148 cm

Doložení vlastnického práva či nájemního nebo užívatelského vztahu žadatele k příslušným pozemkům, nelze-li je ověřit v katastru nemovitostí, včetně písemného souhlasu vlastníka pozemku s kácením:

Souhlas vlastníka pozemku Lesy České republiky, státní podnik byl vydán pod č.j.: LCR953/059209/2023 ze dne 15.1.2024.

Dle vyhlášky č. 189/2013 Sb., o ochraně dřevin a povolování jejich kácení, v platném znění, se vlastnické právo či nájemní nebo užívatelský vztah žadatele k příslušným pozemkům včetně písemného souhlasu vlastníka pozemku s kácením nedokládá v souvislosti se záměrem, pro který je zvláštním právním předpisem stanoven účel vyvlastnění (viz. § 4 odst. 1 citované vyhlášky).

Účel vyvlastnění je pro níže uvedený stavební záměr stanoven zvláštním právním předpisem, kterým je v daném případě zákon č. 13/1977 Sb., o pozemních komunikacích, ve znění pozdějších předpisů.

V případě řešeného stavebního záměru, který vyvolává potřebu kácení dřevin rostoucích mimo les, se jedná o veřejně prospěšnou stavbu dopravní infrastruktury (silnice) v souladu s § 17 odst. 1 zákona č. 13/1997 Sb., o pozemních komunikacích, ve znění pozdějších předpisů. Dle § 17 odst. 2 zákona č. 13/1997 Sb., o pozemních komunikacích, ve znění pozdějších předpisů lze podle zvláštního právního předpisu odejmout nebo omezit vlastnické právo k pozemku nebo ke stavbě nebo právo odpovídající věcnému břemenu k pozemku nebo ke stavbě potřebným k uskutečnění výstavby, opravy, úpravy, modernizace nebo rekonstrukce dálnice, silnice, místní komunikace I. třídy, jejich součástí, příslušenství nebo staveb souvisejících a odejmout nebo omezit vlastnické právo k pozemku, jestliže byla dálnice, silnice nebo místní komunikace zřízena na cizím pozemku.

Zdůvodnění žádosti:

Důvodem ke kácení dřevin rostoucích mimo les je umožnění realizace níže uvedeného stavebního záměru:

Název stavby: III/3389 propustek v km 1,077 Morašice, havárie

Stavba se nachází v nezastavěném území obce Morašice (okr. Pardubice). Záměrem stavby je úprava stávajícího havarijního stavu stávajícího silničního propustku. Součástí stavby je také úprava komunikace v dotčených plochách.

Novou nosnou konstrukcí řešeného stavebního objektu je nová ocelová flexibilní trouba tlamového průřezu z vlnitého plechu o délce 12,015 m. Propustek bude řešen jako nová ocelová flexibilní trouba tlamového průřezu z vlnitého plechu založený na šterkopiskovém loži (alt. betonovém základovém pasu) se zpevněným krytem z asfaltobetonu. Na nátok i výtok dojde k odláždění a terénním úpravám.

Stavba vyvolá potřebu kácení vzrostlých dřevin a náletové vegetace. Olše v počtu 1 ks (průměr kmene cca 47 cm ve výšce 1,3 m nad zemí), na pozemku p.p.č. 250/17, stojící vpravo na břehu u výtoku bude odstraněna, protože zasahuje do plánovaných stavebních úprav. V rozsahu stavby budou z okolí propustku, koryta a zařízení staveniště odstraněny náletové dřeviny. Celková plocha kácených zapojených porostů dřevin nepřesáhne 40 m². Kácené dřeviny nejsou součástí významného krajinného prvku nebo stromořadí.

Navržená náhradní výsadba:

Náhradní výsadba na silničním pozemku není navrhována z důvodu jeho nedostatečné šíře, kdy z prostorových důvodů nelze zabezpečit odstup případné nové výsadby od vozovky předmětné pozemní komunikace.

V případě požadavku orgánu ochrany přírody a krajiny na provedení náhradní výsadby je nutno k této případné náhradní výsadbě přednostně využít pozemky ve vlastnictví obce.

K žádosti přikládám tyto podklady:

- 1) plná moc
- 2) situační zakres umístění dřevin na pozemcích nebo podrobnější situační zakres
- 3) souhlas vlastníka pozemku s kácením předmětných dřevin - Lesy České republiky, státní podnik
č.j.: LCR953/059209/2023 ze dne 15.1.2024

Digitálně podepsal
Ing. Radim Doleček
Datum: 2024.02.14
09:19:41 +01'00'

Ing. Radim Doleček (IČ 866 75 800)
Švermova 740
552 03 Česká Skalice

+420 775 303 351; radim.dolecek@seznam.cz

Doručenka datové zprávy

Předmět: stavba: III/3389 propustek v km 1,077 Morašice, havárie - souhlas
ID zprávy: 1322864115
Typ zprávy: Veřejná datová zpráva
Stav zprávy: Doručená
Datum a čas doručení: 1.3.2024 v 13:48:19

Odesílatel: Obec Morašice, č.p. 59, 53501 Morašice, CZ
ID schránky: 5jma435
Typ schránky: Orgán veřejné moci
Odesílající osoba: Oprávněná osoba

Adresát: Radim Doleček - Ing. Radim Doleček, Švermova 740, 55203 Česká Skalice, CZ
ID schránky: g7dhpsa
Typ schránky: Podnikající fyzická osoba

Zmocnění: Nezařadeno
Naše čís. jednací: Nezařadeno
Naše spisová zn.: Nezařadeno
Vaše čís. jednací: Nezařadeno
Vaše spisová zn.: Nezařadeno
K rukám: Nezařadeno
Do vlastních rukou: Ne
Zakázáno doručení fikcí: Ne

Události zprávy:

29.2.2024 v 21:18:39 EV0: Datová zpráva byla podána.
29.2.2024 v 21:18:39 EV5: Datová zpráva byla dodána do datové schránky příjemce. Je-li příjemcem datové zprávy orgán veřejné moci vystupující v postavení orgánu veřejné moci, byla datová zpráva tímto okamžikem doručena.
1.3.2024 v 13:48:19 EV11: Přihlásila se oprávněná osoba ve smyslu § 8, odst. 1 až 4 zákona č. 300/2008 Sb., v platném znění. Datová zpráva je nyní doručena. Případné dřívější datum doručení fikcí nebo doručení dodáním do schránky orgánu veřejné moci není dotčeno.



Pomáhat a chránit

KRAJSKÉ ŘEDITELSTVÍ POLICIE PARDUBICKÉHO KRAJE

Územní odbor Pardubice
Dopravní inspektorát

Č. j. KRPE-97286-2/ČJ-2023-170606

Pardubice 13. listopadu 2023

Počet stran: 2

Ing. Radim Doleček
Švermova 740
552 03 Česká Skalice**Stanovisko DI k projektové dokumentaci pro společné územní a stavební řízení**

Policie České republiky, Krajské ředitelství policie Pardubického kraje, Územní odbor Pardubice, dopravní inspektorát, jako dotčený orgán státní správy ve věcech bezpečnosti a plynulosti provozu na pozemních komunikacích ve smyslu ustanovení § 16 odst. 2 písm. b) zákona č. 13/1997 Sb., o pozemních komunikacích v platném znění, se na podkladě Vaší žádosti, ze dne 7. listopadu 2023, seznámil s předloženou projektovou dokumentací. Jedná se o projektovou dokumentaci stavby „III/3389 propustek v km 1,077 Morašice, havárie“. Předmětem stavby je rekonstrukce stávajícího propustku na silnici č. III/3389 mezi obcemi Zdechovice a Morašice, včetně stavební úpravy navazujících úseků silnice. Pro rekonstrukci je navrženo zachování stávajícího šířkového uspořádání silnice.

Dopravní inspektorát souhlasí s předloženou projektovou dokumentací stavby „III/3389 propustek v km 1,077 Morašice, havárie“ pro společné územní a stavební řízení pouze při splnění následujících podmínek:

- 1) Délka navržených svodidel musí odpovídat platným technickým podmínkám pro jejich umístování (TP114 a TP209).
- 2) Umístěná svodidla nesmí tvořit překážku v rozhledech připojení polní cesty z pozemku p. č. 306/11 a 306/12 na silnici č. III/3389.

Mimo výše uvedené požadujeme provedení stavby v souladu s platnou ČSN 73 6101.

Pokud budou výše uvedené podmínky splněny, lze konstatovat, že návrh odpovídá obecným požadavkům na bezpečnost a plynulost provozu na pozemních komunikacích.

Mimo výše uvedené doporučujeme provedení úpravy šířkového uspořádání silnice na kategorii S 6,5/90, neboť se zcela zřejmě nejedná o jednopruhouvou komunikaci na koncovém úseku silnice.

Toto stanovisko smí být použito pro účely zahájení společného územního a stavebního řízení pouze v období 12 měsíců od data vydání.

Žádáme Vás, při písemném styku uvádějte naše číslo jednací.

Rožkova 2757
530 02 Pardubice

Zpracoval:
por. Ing. Jiří Moučka
tel.: 974566257

npor. Ing. Miroslav Vápeník
vedoucí dopravního inspektorátu
z r. por. Ing. Jiří Moučka
podepsáno elektronicky

Doručenka datové zprávy

Předmět: Projektová dokumentace - III/3389 propustek v km 1,077 Morašice, havárie
ID zprávy: 1270653677
Typ zprávy: Veřejná datová zpráva
Stav zprávy: Doručená
Datum a čas doručení: 14.11.2023 v 09:12:10

Odesílatel: Krajské ředitelství policie Pardubického kraje, Na Spravedlnosti 2516, Zelené Předměstí, 53002 Pardubice, CZ
ID schránky: ndihp32
Typ schránky: Orgán veřejné moci
Odesílající osoba: Administrátor

Adresát: Radim Doleček - Ing. Radim Doleček, Švermova 740, 55203 Česká Skalice, CZ
ID schránky: g7dhpsa
Typ schránky: Podnikající fyzická osoba

Zmocnění: Nežadáno
Naše čís. jednací: KRPE-97286-2/ČJ-2023-170606
Naše spisová zn.: KRPE-97286/ČJ-2023-170606
Vaše čís. jednací: Nežadáno
Vaše spisová zn.: Nežadáno
K rukám: Nežadáno
Do vlastních rukou: Ne
Zakázáno doručení fikcí: Ne

Události zprávy:

13.11.2023 v 14:40:04 EV0: Datová zpráva byla podána.
13.11.2023 v 14:40:04 EV5: Datová zpráva byla dodána do datové schránky příjemce. Je-li příjemcem datové zprávy orgán veřejné moci vystupující v postavení orgánu veřejné moci, byla datová zpráva tímto okamžikem doručena.
14.11.2023 v 09:12:10 EV11: Přihlásila se oprávněná osoba ve smyslu § 8, odst. 1 až 4 zákona č. 300/2008 Sb., v platném znění. Datová zpráva je nyní doručena. Případné dřívější datum doručení fikcí nebo doručení dodáním do schránky orgánu veřejné moci není dotčeno.

**Krajská hygienická stanice Pardubického kraje
se sídlem v Pardubicích**

Ing. Ivan Šír
Projektování dopravních staveb CZ, s.r.o.
Haškova 1714/3
500 02 Hradec Králové

Náše číslo

Sp. zn.: S-KHSPA 22983/2023/2
Č.j.: KHSPA 23299/2023/HOK-Pce

Vyřizuje

Bc. Samková

Pardubice

13. 11. 2023

„III/3389 propustek v km 1,077 Morašice, havárie“ - vyjádření

Krajská hygienická stanice Pardubického kraje se sídlem v Pardubicích, Mezi Mosty 1793, 530 03 Pardubice (dále jen KHS) obdržela dne 8.11.2023 žádost Ing. Ivana Šíra, Projektování dopravních staveb CZ, s.r.o, Haškova 1714/3, 500 02 Hradec Králové, o vydání závazného stanoviska k projektové dokumentaci pro společné povolení záměru: **„III/3389 propustek v km 1,077 Morašice, havárie“**. Investorem záměru je Správa a údržba silnic Pardubického kraje, Doubravice 98, 533 53 Pardubice. Zpracovatelem předložené projektové dokumentace (8/2023) je Ing. Petr Nevšímal a zodpovědným projektantem Ing. Ivan Šír, Haškova 1714/3, 500 02 Hradec Králové.

Předložená projektová dokumentace řeší rekonstrukci propustku v 1,077 km na komunikaci č. III/3389 mezi Zdechovicemi a Morašicemi. Po dobu rekonstrukce budou zavedeny objízdné trasy včetně dopravního značení. Nový propustek bude řešen jako ocelová flexibilní trouba tlamového průřezu z vlnitého plechu se zpevněným krytem z asfaltobetonu. Nátok a výtok bude odlážděn.

Po posouzení z hlediska požadavků ochrany veřejného zdraví konstatuje KHS, že PD nejsou dotčeny zájmy chráněné orgánem ochrany veřejného zdraví. KHS tedy není v tomto případě dotčeným orgánem státní správy a stanovisko ve smyslu § 4 odst. 2 písm. a) zákona č. 183/2006 Sb., o územním plánování a stavebním řádu, ve znění pozdějších předpisů, proto nevydává.

Ing. Bronislava Pozděnová
vedoucí oddělení hygieny obecné a komunální

Příloha: podána elektronicky

Doručenka datové zprávy

Předmět: Žádost: III/3389 propustek v km 1,077 Morašice, havárie
ID zprávy: 1270547127
Typ zprávy: Veřejná datová zpráva
Stav zprávy: Doručená
Datum a čas doručení: 14.11.2023 v 09:12:10

Odesílatel: Krajská hygienická stanice Pardubického kraje se sídlem v Pardubicích,
Mezi Mosty 1793, Bílé Předměstí, 53003 Pardubice, CZ
ID schránky: 23wai86
Typ schránky: Orgán veřejné moci
Odesílající osoba: Pověřená osoba

Adresát: Radim Doleček - Ing. Radim Doleček, Švermova 740, 55203 Česká Skalice,
CZ
ID schránky: g7dhpsa
Typ schránky: Podnikající fyzická osoba

Zmocnění: 0/0 Sb.
Naše čís. jednací: KHSPA 23299/2023/HOK-Pce
Naše spisová zn.: S-KHSPA 22983/2023/2
Vaše čís. jednací: Nežadáno
Vaše spisová zn.: Nežadáno
K rukám: Nežadáno
Do vlastních rukou: Ne
Zakázáno doručení fikcí: Ne

Události zprávy:

13.11.2023 v 12:54:52 EV0: Datová zpráva byla podána.
13.11.2023 v 12:54:52 EV5: Datová zpráva byla dodána do datové schránky příjemce. Je-li
příjemcem datové zprávy orgán veřejné moci vystupující v postavení
orgánu veřejné moci, byla datová zpráva tímto okamžikem doručena.
14.11.2023 v 09:12:10 EV11: Přihlásila se oprávněná osoba ve smyslu § 8, odst. 1 až 4 zákona č.
300/2008 Sb., v platném znění. Datová zpráva je nyní doručena. Případné
dřívější datum doručení fikcí nebo doručení dodáním do schránky orgánu
veřejné moci není dotčeno.



KUPAX016V3IX

KRAJSKÝ ÚŘAD
Pardubického kraje
odbor životního prostředí a zemědělství

Naše značka: KrÚ 91345/2023
Spisová značka: SpKrÚ 90743/2023 OŽPZ OOP
Vyřizuje: Mgr. L. Bartošová
Telefon: 466 026 473
E-mail: libuse.bartosova@pardubickykraj.cz
Vyhотовeno: v Pardubicích 10. 11. 2023

Ing. Radim Doleček
IČ: 86675800
(DS)

Záměr: „III/3389 propustek v km 1,077 Morašice, havárie“ – stanovisko

Krajskému úřadu Pardubického kraje (dále též OOP) byla dne 7. 11. 2023 doručena žádost o vydání stanoviska dle ustanovení § 45i odst. 1 zákona č. 114/1992 Sb., o ochraně přírody a krajiny, ve znění pozdějších předpisů (dále jen zákon), k záměru „III/3389 propustek v km 1,077 Morašice, havárie“.

V předmětné věci vydává Krajský úřad Pardubického kraje jako orgán příslušný dle ustanovení § 77a odst. 4 písm. o) zákona toto stanovisko:

Předložený záměr **nemůže mít samostatně ani ve spojení s jinými záměry a koncepcemi významný vliv** na vymezené ptačí oblasti ani na evropsky významné lokality.

Odůvodnění:

Stavba se nachází v nezastavěném území obce Morašice (okr. Pardubice). Záměrem stavby je rekonstrukce stávajícího silničního propustku, který je v havarijním stavu. Součástí stavby je také úprava komunikace v dotčených plochách (cca 50 m).

Podkladem pro vydání tohoto stanoviska jsou:

Žádost žadatele obsahující popis a mapový zákres záměru.

Nařízení vlády - národní seznam evropsky významných lokalit, v platném znění, včetně karet lokalit.

Souhrny doporučených opatření pro evropsky významné lokality a ptačí oblasti, v platném znění.

Nařízení vlády, kterými byly vyhlášeny ptačí oblasti v aktuálním rozsahu.

Aktuální vrstva mapování biotopů od Agentury ochrany přírody a krajiny ČR.

Náhled do nálezové databáze Agentury ochrany přírody a krajiny ČR ze dne vydání tohoto stanoviska.

Náhled do databáze EIA/SEA ke dni vydání tohoto stanoviska.

Záměr je dle názoru OOP možné považovat za takový, jehož realizace a provoz nemohou mít významný negativní vliv na širší okolí. Potencionální negativní vliv záměru (znečištění ovzduší, hluk) je tedy pouze lokální, omezený pouze na místo realizace záměru a jeho blízké okolí (maximálně desítky metrů).

Nejbližší (cca 2,5 km a více) evropsky významná lokalita je lokalita Louky u Přelouče. Předmětem ochrany jsou zde modrásek bahenní (*Maculinea nausithous*) a modrásek očkovaný (*Maculinea teleius*). Nejbližší (cca 7,2 km a více) ptačí oblast je Bohdanečský rybník. Předmětem ochrany je zde chřástal kropenatý (*Porzana porzana*) a jeho biotop. Ohrožení těchto lokalit spočívá zejména v přímém rušení předmětů ochrany; poškozování jejich biotopů – míst pro rozmnožování, zimování či hibernaci; ničení či poškozování přírodních stanovišť, migračních koridorů apod. Vzhledem k charakteru záměru, charakteru předpokládaných nežádoucích vlivů (potenciální znečištění a hluk) a ploše ovlivněné možnými negativními vlivy, považuje OOP uvedené za dostatečné pro to, aby mohl být vyloučen významný negativní vliv záměru na evropsky významné lokality a ptačí oblasti.

OOP nemá v současné době žádné informace (ze své činnosti, nebo z dalších dostupných zdrojů – např. územní plány, informační systémy EIA/SEA apod.) o přípravě či realizaci takových záměrů či koncepcí, které by (dle své charakteristiky či svým provedením či provozem) mohly mít ve spojení

s předmětným záměrem významný negativní vliv na předměty ochrany nebo celistvost evropsky významných lokalit nebo ptačích oblastí.

Krajský úřad Pardubického kraje posoudil záměr, jeho umístění a rozsah a dospěl k závěru, že výše uvedený záměr nemůže mít významný vliv na vymezené ptačí oblasti ani evropsky významné lokality, jak ve svém stanovisku uvádí.

Toto stanovisko je platné výhradně pro rozsah záměru, který byl předmětem tohoto stanoviska; jakékoliv doplnění je v takovém případě nutné vnímat jako změnu záměru a je nutné je opětovně ke stanovisku dle § 45i odst. 1 zákona předložit příslušným orgánům ochrany přírody.

Toto stanovisko nenahrazuje stanoviska, vyjádření či rozhodnutí, vydávaná podle ustanovení jiných paragrafů zákona č. 114/1992 Sb., o ochraně přírody a krajiny, nebo jiných zákonů.

Ing. Martin Vlasák
vedoucí odboru
v zastoupení RNDr. Vladimír Vrána

Doručenka datové zprávy

Předmět: stanovisko 45i Morašice propustek
ID zprávy: 1270300996
Typ zprávy: Veřejná datová zpráva
Stav zprávy: Doručená
Datum a čas doručení: 13.11.2023 v 08:48:27

Odesílatel: Pardubický kraj, Komenského náměstí 125, Pardubice-Staré Město, 53002
Pardubice, CZ
ID schránky: z28bwu9
Typ schránky: Orgán veřejné moci
Odesílající osoba: Pověřená osoba

Adresát: Radim Doleček - Ing. Radim Doleček, Švermova 740, 55203 Česká Skalice,
CZ
ID schránky: g7dhpsa
Typ schránky: Podnikající fyzická osoba

Zmocnění: 0/0 Sb.
Naše čís. jednací: KrÚ 91345/2023
Naše spisová zn.: SpKrÚ 90743/2023 OŽPZ OOP
Vaše čís. jednací: Nežadáno
Vaše spisová zn.: Nežadáno
K rukám: Nežadáno
Do vlastních rukou: Ne
Zakázáno doručení fikcí: Ne

Události zprávy:

13.11.2023 v 08:18:05 EV0: Datová zpráva byla podána.
13.11.2023 v 08:18:05 EV5: Datová zpráva byla dodána do datové schránky příjemce. Je-li příjemcem datové zprávy orgán veřejné moci vystupující v postavení orgánu veřejné moci, byla datová zpráva tímto okamžikem doručena.
13.11.2023 v 08:48:27 EV11: Přihlásila se oprávněná osoba ve smyslu § 8, odst. 1 až 4 zákona č. 300/2008 Sb., v platném znění. Datová zpráva je nyní doručena. Případné dřívější datum doručení fikcí nebo doručení dodáním do schránky orgánu veřejné moci není dotčeno.



KUPAX016V2LP

**Krajský úřad
Pardubického kraje
odbor životního prostředí a zemědělství
oddělení integrované prevence**

Váš dopis zn.:

Ze dne: 7. 11. 2023

Číslo jednací: KrÚ 91319/2023

Spisová značka: SpKrÚ 90745/2023 OŽPZ OIP

Vyřizuje: Ing. Jana Jelínková

Telefon: 466026357

E-mail: jana.jelinkova@pardubickykraj.cz

Mobil:

Fax:

**Ing. Radim Doleček
Švermova 740
552 03 Česká Skalice**

Datum: 1. 12. 2023

**Vyjádření orgánů státní správy odboru životního prostředí a zemědělství
Krajského úřadu Pardubického kraje**

Krajský úřad Pardubického kraje, odbor životního prostředí a zemědělství (dále jen „krajský úřad“), obdržel dne 7. 11. 2023 žádost Ing. Radima Dolečka, Švermova 740, 552 03 Česká Skalice, který zastupuje na základě plné moci investora – Správu a údržbu silnic Pardubického kraje, Doubravice 98, 533 53 Pardubice, IČO 000 85 031, o vyjádření k záměru

„III/3389 propustek v km 1,077 Morašice, havárie“.

Záměrem je odstranění stávajícího propustku na silnici III/3389 v km 1,077, vč. části vozovkového krytu, podkladních vrstev a provedení kácení vzrostlých zemin a náletové vegetace. Provedení nové nosné konstrukce propustku navržené z ocelové flexibilní trouby tlamového průřezu z vlnitého plechu o délce 12,015 m se zpevněným krytem z asfaltobetonu. Dešťové vody ze zpevněných ploch budou stejně jako ve stávajícím stavu vsakovány podél nezpevněných krajnic do terénu. Odtokové poměry se nezmění.

Záměr je umístěn v k. ú. Morašice v Železných horách (okr. Pardubice).

Orgán ochrany přírody (zpracovatel vyjádření Ing. Tomáš Sigl)

Z hlediska zájmů svěřených zákonem č. 114/1992 Sb., o ochraně přírody a krajiny, v platném znění, do působnosti Krajského úřadu Pardubického kraje, orgánu ochrany přírody (dále též „OOP“), tj. územní systém ekologické stability (regionální a nadregionální úroveň), přírodní parky, zvláště chráněná území (přírodní rezervace a památky), evropsky významné lokality, ptačí oblasti a zvláště chráněné druhy rostlin a živočichů, **nejsou k předloženému záměru žádné připomínky.**

Odůvodnění:

Záměr není situován do žádného prvku územního systému ekologické stability regionální či nadregionální úrovně, zvláště chráněného území ani prvku soustavy Natura 2000. Nejblíže se

nacházejícím zvláště chráněným územím je přírodní památka Labské rameno Votoka, která je od místa realizace záměru vzdálena přibližně 3,8 km, což je dostatečná vzdálenost na to, aby bylo možné vyloučit negativní vliv na předměty ochrany tohoto zvláště chráněného území. Z lokalit soustavy Natura 2000 se nachází nejbližší k místu plánované stavby evropsky významná lokalita Louky u Přelouče. Nejbližší se nacházející dílčí plocha této lokality je vzdálená od místa zamýšleného záměru přibližně 3,6 km. I v tomto případě je vzdálenost evropsky významné lokality od místa realizace záměru dostatečná k tomu, aby mohl OOP vyloučit významný negativní vliv zamýšlené akce na předměty ochrany zmíněného území soustavy Natura 2000.

S ohledem na charakter záměru (oprava stávajícího propustku) a malý plošný rozsah záměru lze vyloučit, že by realizací akce došlo ke škodlivému zásahu do přirozeného vývoje zvláště chráněných druhů, nebo k poškození či ke zničení jejich biotopu.

OOP upozorňuje na obecnou ochranu dřevin rostoucích mimo les, která bude záměrem dotčena (kácení olše lepkavé). Příslušným orgánem ochrany přírody je v dané věci Obecní úřad Morašice.

Orgán ochrany zemědělského půdního fondu (zpracovatel vyjádření RNDr. Milan Boukal, Ph.D.)

Z předložených podkladů je zřejmé, že dojde k záboru zemědělské půdy dle ustanovení § 9 zákona č. 334/1992 Sb., o ochraně zemědělského půdního fondu (dále jen OZPF), ve znění pozdějších změn (dále jen zákon). V případě, že zábor bude do 1 ha, je příslušným orgánem k posouzení odnětí příslušný obecní úřad obce s rozšířenou působností [§ 15 odst. j) zákona]. Součástí žádosti jsou stanoveny § 9 odst. 6 zákona. V případě, že zábor bude do 1 ha, je dotčeným správním úřadem k vyjádření podle zákona o posuzování vlivu na životní prostředí obecní úřad obce s rozšířenou působností [§ 15 odst. m) zákona].

Orgán posuzování vlivů na životní prostředí (zpracovatelka vyjádření Ing. Jana Jelínková)

Zákon č. 100/2001 Sb., o posuzování vlivů na životní prostředí a o změně některých souvisejících zákonů (zákon o posuzování vlivů na životní prostředí), ve znění pozdějších předpisů (dále jen „zákon“), v ust. § 1 odst. 2 zákona stanoví, že posuzování vlivů na životní prostředí podléhají záměry, jejichž provedení by mohlo závažně ovlivnit životní prostředí. Výše uvedený záměr není záměrem podle § 3 písm. a) zákona, protože není uveden v příloze č. 1 k zákonu a na jeho posuzování se nevztahují ustanovení zákona o posuzování vlivů na životní prostředí. Příslušný úřad není dotčeným orgánem v navazujících správních řízeních.

Ing. Martin Vlasák
vedoucí odboru
(podepsáno elektronicky)

Doručenka datové zprávy

Předmět: Společné vyjádření k III/3389 propustek v km 1,077 Morašice, havárie - 90745
ID zprávy: 1281147683
Typ zprávy: Veřejná datová zpráva
Stav zprávy: Doručená
Datum a čas doručení: 6.12.2023 v 10:51:12

Odesílatel: Pardubický kraj, Komenského náměstí 125, Pardubice-Staré Město, 53002 Pardubice, CZ
ID schránky: z28bwu9
Typ schránky: Orgán veřejné moci
Odesílající osoba: Pověřená osoba

Adresát: Radim Doleček - Ing. Radim Doleček, Švermova 740, 55203 Česká Skalice, CZ
ID schránky: g7dhpsa
Typ schránky: Podnikající fyzická osoba

Zmocnění: 0/0 Sb.
Naše čís. jednací: KrÚ 91319/2023
Naše spisová zn.: SpKrÚ 90745/2023 OŽPZ OIP
Vaše čís. jednací: Nezařadeno
Vaše spisová zn.: Nezařadeno
K rukám: Nezařadeno
Do vlastních rukou: Ne
Zakázáno doručení fikcí: Ne

Události zprávy:

5.12.2023 v 08:15:45 EV0: Datová zpráva byla podána.
5.12.2023 v 08:15:46 EV5: Datová zpráva byla dodána do datové schránky příjemce. Je-li příjemcem datové zprávy orgán veřejné moci vystupující v postavení orgánu veřejné moci, byla datová zpráva tímto okamžikem doručena.
6.12.2023 v 10:51:12 EV11: Přihlásila se oprávněná osoba ve smyslu § 8, odst. 1 až 4 zákona č. 300/2008 Sb., v platném znění. Datová zpráva je nyní doručena. Případné dřívější datum doručení fikcí nebo doručení dodáním do schránky orgánu veřejné moci není dotčeno.

Sekce majetková Ministerstva obrany
odbor ochrany územních zájmů a státního odborného dozoru
Tychonova 1, Praha 6, PSČ 160 01, datová schránka hjyaavk

Čj. MO 884278/2023-1322
Sp.zn. 165104/2023-1322-OÚZ-BR

Brno 16. listopadu 2023

INGPROservis
ID: g7dhpsa
Švermova 740
552 03 Česká Skalice

Závazné stanovisko pro společné územní a stavební řízení
III/3389 propustek v km 1,077 Morašice, havárie, k.ú. Morašice v Železných horách

Odbor ochrany územních zájmů a státního odborného dozoru, Sekce majetková, **Ministerstvo obrany**, v souladu se zmocněním v § 175 odst. 1 zákona č. 183/2006 Sb., o územním plánování a stavebním řádu (stavební zákon), ve znění pozdějších předpisů (dále jen „stavební zákon“), ve smyslu zákona č. 222/1999 Sb., o zajišťování obrany České republiky, ve znění pozdějších předpisů (dále jen „zákon o zajišťování obrany ČR“), a v souladu s Rozkazem ministra obrany č. 39/2011 - Zabezpečení výkonu působnosti MO ve věcech územního plánování a stavebního řádu, v platném znění, **vydává** ve smyslu § 4 odst. 2 písm. a) stavebního zákona pro potřeby vedeného řízení

souhlasné závazné stanovisko

k záměru úpravy stávajícího havarijního stavu stávajícího silničního propustku v k.ú. Morašice v Železných horách tak, jak byl doložen v písemné a grafické dokumentaci.

Odůvodnění:

Ministerstvo obrany v souladu se zmocněním v § 175 odst. 1 stavebního zákona, dle § 161 téhož zákona a zákona o zajišťování obrany ČR provedlo po obdržení vaší žádosti o vydání závazného stanoviska dotčeného orgánu vyhodnocení předloženého záměru, prověřilo evidenci technické infrastruktury v jeho vlastnictví. Odbor ochrany územních zájmů a státního odborného dozoru SM MO neeviduje inženýrské sítě a podzemní telekomunikační vedení, které by byly s daným stavebním záměrem v kolizi.

Daný stavební záměr je lokalizován v územích vymezených Ministerstvem obrany v souladu s § 175 stavebního zákona u stavebních úřadů. Tato vymezená území Ministerstva obrany jsou shodná s údaji o území poskytovanými Ministerstvem obrany pro ÚAP a jejich součástí jsou podrobné specifikace podmínek ve vymezeném území Ministerstva obrany a zákonná určení. Po posouzení stavebního záměru odbornými složkami Ministerstvo obrany konstatuje, že předložený stavební záměr není v rozporu se zájmy Ministerstva obrany a nekoliduje s ochranou zájmů Ministerstva obrany (viz ÚAP - jev 102a, 119).

Realizace stavebního záměru provedená v souladu s předloženou projektovou dokumentací neohrozí naplnění veřejného zájmu na zajištění obrany a bezpečnosti státu.

Toto závazné stanovisko Ministerstva obrany je platné 2 roky a musí být vyžádáno znovu, nebude-li během této doby stavba zahájena nebo dojde-li ke změnám v umístění, výšce nebo rozsahu stavby.

Kontaktní osoba: Bc. Zuzana Pernicová, tel. 973 445 760.

Bc. Zuzana Pernicová
rada
oddělení ochrany územních zájmů
podepsáno elektronicky

V další korespondenci, týkající se výše uvedené věci, uvádějte odkaz na sp. zn.: 165104/2023-1322-OÚZ-BR tohoto závazného stanoviska Ministerstva obrany.

Adresa pro doručování:

Ministerstvo obrany,
Sekce majetková,
odbor ochrany územních zájmů a státního odborného dozoru,
oddělení ochrany územních zájmů
pracoviště OÚZ Brno
Syatoplukova 2687/84, 662 10 Brno
IČO: 60162694

Doručenka datové zprávy

Předmět: III/3389 propustek v km 1,077 Morašice, havárie, k.ú. Morašice v Železných horách
ID zprávy: 1272777597
Typ zprávy: Veřejná datová zpráva
Stav zprávy: Doručená
Datum a čas doručení: 16.11.2023 v 12:34:49

Odesílatel: Ministerstvo obrany, Tychonova 221/1, Hradčany, 16000 Praha 6, CZ
ID schránky: hjyaavk
Typ schránky: Orgán veřejné moci
Odesílající osoba: Administrátor

Adresát: Radim Doleček - Ing. Radim Doleček, Švermova 740, 55203 Česká Skalice, CZ
ID schránky: g7dhpsa
Typ schránky: Podnikající fyzická osoba

Zmocnění: 0/0 Sb.
Naše čís. jednací: MO 884278/2023-1322
Naše spisová zn.: SpMO 556/2023-1322
Vaše čís. jednací: Nežadáno
Vaše spisová zn.: Nežadáno
K rukám: Nežadáno
Do vlastních rukou: Ne
Zakázáno doručení fikcí: Ne

Události zprávy:

16.11.2023 v 09:14:19 EV0: Datová zpráva byla podána.
16.11.2023 v 09:14:20 EV5: Datová zpráva byla dodána do datové schránky příjemce. Je-li příjemcem datové zprávy orgán veřejné moci vystupující v postavení orgánu veřejné moci, byla datová zpráva tímto okamžikem doručena.
16.11.2023 v 12:34:49 EV11: Přihlásila se oprávněná osoba ve smyslu § 8, odst. 1 až 4 zákona č. 300/2008 Sb., v platném znění. Datová zpráva je nyní doručena. Případné dřívější datum doručení fikcí nebo doručení dodáním do schránky orgánu veřejné moci není dotčeno.

Agentura logistiky
Regionální středisko vojenské dopravy Hradec Králové

Velké náměstí 33, Hradec Králové, PSČ 500 01, datová schránka hjyaavk

Čj. MO 803634/2023-5512HK

Hradec Králové 8. listopadu 2023

INGPROservis – Ing. Radim Doleček
Švermova 740
552 03 Česká Skalice

III/3389 propustek v km 1,077 Morašice, havárie (okres Pardubice)

Ve smyslu zákona § 16 a § 175 zákona č. 183/2006 Sb. o územním plánování a stavebním řádu (stavební zákon) a zákon č. 222/1999 Sb., o zajišťování obrany České republiky v platných zněních a v souladu s resortními předpisy na základě Rozkazu ministra obrany č. 39/2011 Věstníku MO čl. 2, odst. 2, písm. d), zákon č. 13/1997 Sb. o pozemních komunikacích, Usnesení vlády ČR ze dne 15. února 2021 č. 173 o Plánu operační přípravy státního území ČR na léta 2021 až 2024, Zabezpečení výkonu působnosti MO ve věcech územního plánování a stavebního řádu, v platném znění vydávám

odborné souhlasné stanovisko

k realizaci akce tak, jak byla doložena v písemné a grafické dokumentaci.

Na základě Vaší zaslané žádosti k projektové dokumentaci III/3389 propustek v km 1,077 Morašice, havárie Vám sděluji, že z hlediska zájmů orgánů vojenské dopravy nemám k uvedené akci žádné připomínky a s navrhovaným řešením souhlasím.

Dané stanovisko je vydáno na základě RMO č. 39/2011, Zákon o pozemních komunikacích č. 13/1997 sb., část 1-3, Vyhláška č. 104/1997 MDaS, kterou se provádí Zákon o pozemních komunikacích část 5, Česká technická norma ČSN 73 6101 Projektování silnic a dálnic, Česká technická norma ČSN 73 6201 Projektování mostních objektů, Česká technická norma ČSN EN 1991-2 (73 6203) Zatížení konstrukcí – zatížení mostů dopravou, Nařízení vlády ČR č. 139 z 19. 4. 2017 o plánování obrany státu, Usnesení vlády ČR č. 173 z 15. 2. 2021 o Plánu operační přípravy státního území ČR na léta 2021 – 2024, Plán operační přípravy ČR na léta 2021 – 2024 a Vojenský předpis ŽEN 2 – 16 Vojenské silnice a cesty.

Kontaktní osoba: Kateřina Obermajerová, tel. 973 251 519, email: obermajerovak@army.cz

major Ing. Martin Reháček
náčelník
podepsáno elektronicky

Doručenka datové zprávy

Předmět: DZ - III/3389 propustek v km 1,077 Morašice, havárie - INGPRO
ID zprávy: 1267917515
Typ zprávy: Veřejná datová zpráva
Stav zprávy: Doručená
Datum a čas doručení: 10.11.2023 v 13:53:26

Odesílatel: Ministerstvo obrany, Tychonova 221/1, Hradčany, 16000 Praha 6, CZ
ID schránky: hjyaavk
Typ schránky: Orgán veřejné moci
Odesílající osoba: Administrátor

Adresát: Radim Doleček - Ing. Radim Doleček, Švermova 740, 55203 Česká Skalice, CZ
ID schránky: g7dhpsa
Typ schránky: Podnikající fyzická osoba

Zmocnění: 0/0 Sb.
Naše čís. jednací: MO 803634/2023-5512HK
Naše spisová zn.: Nezařadeno
Vaše čís. jednací: Nezařadeno
Vaše spisová zn.: Nezařadeno
K rukám: Nezařadeno
Do vlastních rukou: Ne
Zakázáno doručení fiktivně: Ne

Události zprávy:

8.11.2023 v 13:26:07 EV0: Datová zpráva byla podána.
8.11.2023 v 13:26:07 EV5: Datová zpráva byla dodána do datové schránky příjemce. Je-li příjemcem datové zprávy orgán veřejné moci vystupující v postavení orgánu veřejné moci, byla datová zpráva tímto okamžikem doručena.
10.11.2023 v 13:53:26 EV11: Přihlásila se oprávněná osoba ve smyslu § 8, odst. 1 až 4 zákona č. 300/2008 Sb., v platném znění. Datová zpráva je nyní doručena. Případné dřívější datum doručení fiktivně nebo doručení dodáním do schránky orgánu veřejné moci není dotčeno.

Ing. Radim Doleček
Švermova 740
552 03 Česká Skalice
Česká republika

VÁŠ DOPIS ZN.	ČÍSLO JEDNACÍ	SPISOVÁ ZNAČKA	DATUM
	LCR953/059209/2023	731	15.01.2024
VYŘIZUJE	TELEFON	GSM	FAX
Kulháněk	956 953 410	606 081 096	
			E-MAIL
			tomas.kulhanek@lesy-cr.cz

Stanovisko správce vodního toku k akci
„III/3389 propustek v km 1,077 Morašice, havárie“

Č.H.P.: 1-03-04-075 IDVT:10174971 Ř.KM: 0,270 PD č.: 08/2023

Zpracovatel: Ing. Radim Doleček ze dne: 08.11.2023 Investor: SÚS Pce kraje

Lesy České republiky, s.p., Správa toků – oblast povodí Labe se sídlem v Hradci Králové (dále jen „LČR“) souhlasí s vydáním společného povolení ohledně výše uvedené akce za předpokladu dodržení předložené projektové dokumentace a následujících podmínek.

- Záměrem stavby je úprava havarijního stavu stávajícího silničního propustku. Součástí stavby je také úprava komunikace v dotčených plochách. Propustek bude řešen jako nová ocelová flexibilní trouba tlamového průřezu z vlnitého plechu založený na šterkopískovém loži (alt. betonovém základovém pasu) se zpevněným krytem z asfaltbetonu. Na nátoky i výtoky dojde k odláždění a terénním úpravám. Dešťové vody ze zpevněných ploch budou stejně jako ve stávajícím stavu vsakovány podél nezpevněných krajnic volně do terénu. Stavba vyvolá potřebu demolice stávajícího propustku. Rekonstrukcí propustku bude dotčen pozemek p.č. 250/17 v k.ú. Morašice v Železných horách.
- V rámci stavby dojde k odstranění 1ks Olše (průměr kmene cca 47 cm ve výšce 1,3 m nad zemí), na pozemku p.č. 250/17 v k.ú. Morašice v Železných horách z důvodu, že zasahuje do plánovaných stavebních úprav.
- Uvedená akce se dotýká hlavního odvodňovacího zařízení (HOZ), IDVT 10174971, který je ve správě (v majetku) Státního pozemkové úřadu (SPÚ). Plánovaná stavba nebude křížit vodní toky ve správě LČR.
- Stavbou dotčený pozemek p.č. 250/17 v k.ú. Morašice v Železných horách (trvalým i dočasným zábořem) je ve vlastnictví ČR s právem hospodařit pro Lesy ČR, s.p.. Majetkoprávní vypořádání po dobu stavby a po její realizaci bude řešeno s Ing. Václavem Köhlerem, referentem pozemkové evidence, tel. 724 623 810, e-mail: vaclav.kohler@lesy-cr.cz.
- Souhlasíme s odstraněním 1ks Olše (průměr kmene cca 47 cm ve výšce 1,3 m nad zemí) na pozemku p.č. 250/17 v k.ú. Morašice v Železných horách. Zástupce LČR Tomáš Kulháněk, správce toků (mobil 606 081 096, e-mail: tomas.kulhanek@lesy-cr.cz) bude informován minimálně 5 dní předem o termínu zahájení kácení. Veškerá dřevní hmota o průměru nad 7 cm (hroubí) bude následně

odkoupěna investorem akce na základě odsouhlaseného číselníku za výkupní ceny LČR platné v době provádění kácení. Na odstranění dřevin musí mít investor platné rozhodnutí ke kácení.

- Rekonstrukce propustku bude provedena dle projektové dokumentace.
- Stavba musí být provedena v souladu s příslušnou ČSN 736201 Projektování mostních objektů a ČSN 752130 Křížení a souběhy vodních toků s dráhami, pozemními komunikacemi a vedeními.
- Při provádění stavebních prací nebude na přilehlých pozemcích skladován žádný stavební materiál, který by mohl být splaven při zvýšených průtocích či vydatných srážkách. Nesmí dojít k ohrožení kvality vody, tzn., voda nebude znečištěna stavebním odpadním materiálem a ropnými látkami z případné mechanizace. V případě, že dojde k zanesení koryta použitým materiálem, požadujeme odstranění naplavenin nebo opravu škod na náklady subjektu provádějícího výše uvedenou akci.
- Realizace stavby bude probíhat v souladu se zněním zákona č. 254/2001 Sb., o vodách a o změně některých zákonů ve znění pozdějších předpisů, v platném znění.
- Toto stanovisko nenahrazuje vyjádření příslušné Lesní správy Nasavrky.
- Jako vlastníci pozemku p.č. 250/17 v k.ú. Morašice v Železných horách požadujeme být přizváni k převzetí dokončených prací - kolaudaci.
- Platnost tohoto vyjádření je pouze dva roky ode dne vydání.

S pozdravem

Ing. Zbyněk Morkus
vedoucí správy toků
Správa toků – oblast povodí Labe
Lesy České republiky, s.p.

Doručenka datové zprávy

Předmět: LP Morašického potoka (HOZ), Morašice v ŽH, žádost o stanovisko k akci, III/3389 propustek v km 1,077 Morašice, havárie
ID zprávy: 1303165176
Typ zprávy: Poštovní datová zpráva
Stav zprávy: Doručená
Datum a čas doručení: 22.1.2024 v 10:12:48

Odesílatel: Lesy České republiky, s.p., Přemyslova 1106/19, Nový Hradec Králové, 50008 Hradec Králové, CZ
ID schránky: e8jcfsn
Typ schránky: Právnícká osoba
Odesílající osoba: Spisová aplikace

Adresát: Radim Doleček - Ing. Radim Doleček, Švermova 740, 55203 Česká Skalice, CZ
ID schránky: g7dhpsa
Typ schránky: Podnikající fyzická osoba

Zmocnění: Nežadáno
Naše čís. jednací: LCR953/059209/2023
Naše spisová zn.: LCR0002461/2023
Vaše čís. jednací: Nežadáno
Vaše spisová zn.: Nežadáno
K rukám: Nežadáno
Do vlastních rukou: Ano

Události zprávy:

22.1.2024 v 09:01:44 EV0: Datová zpráva byla podána.
22.1.2024 v 09:01:44 EV5: Datová zpráva byla dodána do datové schránky příjemce.
22.1.2024 v 10:12:48 EV11: Přihlásila se oprávněná osoba ve smyslu § 8, odst. 1 až 4 zákona č. 300/2008 Sb., v platném znění. Datová zpráva je nyní doručena. Případné dřívější datum doručení fikcí není dotčeno.

Váš dopis zn.:

Ze dne: 7.11.2023

Naše značka: SPU 021641/2024

Spisová zn.: SZ SPU 447027/2023

UID: spuess92085f10

Vyřizuje: Ing. Doleček, Ing. Kašpírková

Tel.: 724 366 492

ID DS: z49per3

E-mail: i.dolecek@spucr.cz

Datum: 25.1.2024

Vážený pan
Ing. Radim Doleček
Švermova 740
552 03 Česká Skalice

ID DS: g7dhpsa

VYJÁDŘENÍ K ZÁMĚRU STAVBY „III/3389 PROPUSTEK V KM 1,077 MORAŠICE, HAVÁRIE“ – SPOLEČNÉ POVOLENÍ

Dne 7. 11. 2023 obdržel Státní pozemkový úřad (dále jen „SPÚ“) žádost o vyjádření ke zpracované projektové dokumentaci k výše uvedenému záměru stavby. Dále jsme obdrželi vybrané části PD vypracované společností Ing. Ivan Šír, projektování dopravních staveb CZ s.r.o. v 8/2023 ve stupni DUSP+PDPS, pod č. zakázky 23001. Stavebníkem (navrhovatelem) je **Správa a údržba silnic Pardubického kraje**, Doubravice 98, 533 53 Pardubice, IČO: 00085031.

Předmětem stavebního záměru je rekonstrukce stávajícího propustku. Nová nosná konstrukce řešeného propustku je nová ocelová flexibilní trouba tlamového průřezu z vlnitého plechu o délce 12,015 m. Na nátoky i výtoky dojde k odláždění a terénním úpravám.

K výše uvedenému Vám sdělujeme následující:

V zájmovém území záměru se nachází stavba vodního díla – hlavní odvodňovací zařízení (dále jen „HOZ“), která je evidována v souladu s § 56 odst. 6 zákona č. 254/2001 Sb., o vodách a o změně některých zákonů (vodní zákon), ve znění pozdějších předpisů, a § 4 odst. 2 zákona č. 503/2012 Sb., o Státním pozemkovém úřadu a o změně některých souvisejících zákonů, ve znění pozdějších předpisů, v majetku státu a příslušnosti hospodařit SPÚ. Jedná se o HOZ „**LHOTA P.PREL.I O-3 c.2**“, ID 1080000310-11201000, otevřený kanál délky 18 m (opevnění ve dně melioračními žlaby 56/50/10 a na svazích meliorační deskou 100/25/10) a zatrubněný kanál DN 600 délky 194 m, z roku 1977. HOZ se nachází dle ISVS VODA v blízkosti ostatní vodní linie označené IDVT 10174971.

Otevřená část HOZ navazuje ve směru toku vody na předmětný propustek.

V rámci stavebního záměru dojde vybudováním opevněné výustní trouby dlažbou z lomového kamene ukončenou stabilizačním prahem s uložením kamenného záhozu do dna HOZ ke zrušení části HOZ v celkové délce cca 5 m.

Upozorňujeme, že HOZ je v souladu s § 55 odst. 1 písm. e) zákona č. 254/2001 Sb., o vodách a o změně některých zákonů (vodní zákon), ve znění pozdějších předpisů, vodním dílem a k jeho zrušení, změně či odstranění je v souladu s platnými právními předpisy třeba povolení.

Dále pro informaci uvádíme, že v zájmovém území stavby se dle nám dostupných podkladů zřejmě nenachází podrobné odvodňovací zařízení.

Stavbou **nebudou** dotčeny pozemky v majetku státu a příslušnosti hospodařit SPÚ.

SPÚ, jako organizace příslušná hospodařit s dotčenou stavbou vodního díla HOZ **souhlasí s umístěním a provedením** stavebního záměru „III/3389 propustek v km 1,077 Morašice, havárie“ (s provedením stavebního záměru pouze ve smyslu vydání souhlasu s oznámením, popř. správního rozhodnutí o povolení stavby, viz podmínka č. 8) dle předložené projektové dokumentace za dodržení následujících podmínek:

- 1) Dotčené HOZ bude respektováno a bude zachována jeho funkčnost.
- 2) Dno propustku bude plynule navazovat na niveletu dna HOZ (tj. bez nánosů).
- 3) Bude zamezeno splavování mechanických nečistot do HOZ.
- 4) SPÚ nebude přebírat do svého majetku či správy nově budovaný objekt.
- 5) Stavebník se zavazuje v případě vzniku škod a havárií na HOZ uvést vše na své náklady do původního stavu.
- 6) SPÚ, odbor vodohospodářských staveb bude informován o zahájení stavebních prací alespoň 3 pracovní dny předem (kontaktní osoba Ing. Ivo Doleček) vč. uvedení kontaktních údajů na zhotovitele stavby.
- 7) SPÚ, odbor vodohospodářských staveb bude přizván ke kontrole a odsouhlasení dokončených prací (kontaktní osoba Ing. Ivo Doleček).
- 8) Nejpozději před vlastní realizací stavby požadujeme dotčenou část stavby vodního díla HOZ ID 1080000310-11201000 v předpokládané délce cca 5 m se stavebníkem majetkoprávně vypořádat.

Majetkoprávní vypořádání může být realizováno na základě písemné žádosti o realizaci prodeje nemovitostí (předepsaný formulář) formou kupní smlouvy podle ust. § 17 odst. 3 písm. c) zákona č. 229/1991 Sb., o úpravě vlastnických vztahů k půdě a jinému zemědělskému majetku, ve znění pozdějších předpisů, nejpozději před vlastní realizací stavby, nejdříve však po obdržení souhlasu, popř. nabytí právní moci společného povolení. Část stavby vodního díla HOZ v příslušnosti hospodařit SPÚ bude v souladu s platnou legislativou oceněna cenou obvyklou (tržní hodnotou) i cenou zjištěnou s tím, že pro převod se v souladu s ust. § 22 odst. 2 zákona č. 219/2000 Sb., o majetku České republiky a jejím vystupování v právních vztazích, ve znění pozdějších předpisů, použije cena vyšší. Upozorňujeme, že stavba vodního díla HOZ nebude pro účely majetkoprávního vypořádání oceněna dle platné oceňovací vyhlášky jako stavba určená k odstranění, a to z důvodu, že zrušení (odstranění) stavby je vyvoláno stavebním záměrem stavebníka. Vypracování znaleckého posudku zajistí SPÚ s tím, že náklady na ocenění budou následně uhrazeny ze strany stavebníka. Majetkoprávní vypořádání bude možné realizovat po projednání a odsouhlasení kupní smlouvy ústřední ředitelkou SPÚ (nejedná se o nárokový převod) a případném schválení zastupitelstvem kraje. Doporučujeme proto stavebníkovi se ihned po obdržení souhlasu s oznámením záměru, popř. nabytí právní moci společného povolení spojit s SPÚ, Odborem vodohospodářských staveb ohledně sepsání žádosti o realizaci prodeje (kontaktní osoba: Ing. Kašpírková, email: m.kaspirkova@spucr.cz).

Uvedený souhlas nezakládá právo na převod části meliorační stavby v příslušnosti hospodařit SPÚ na stavebníka a v případě, že náležitý smluvní vztah nebude uskutečněn, nemůže stavebník požadovat vůči SPÚ kompenzaci nákladů, které vynaložil v souvislosti s příslušným správním řízením podle zákona č. 183/2006 Sb., o územním plánování a stavebním řádu (stavební zákon), ve znění pozdějších předpisů nebo zákona č. 283/2021 Sb., stavební zákon, ve znění pozdějších předpisů.

Vyjádření SPÚ je platné 5 let od data vydání, nedojde-li ke změně stavebního záměru nebo stavebníka.

S pozdravem

Ing. Milan Rybka

ředitel Odboru vodohospodářských staveb
Státního pozemkového úřadu

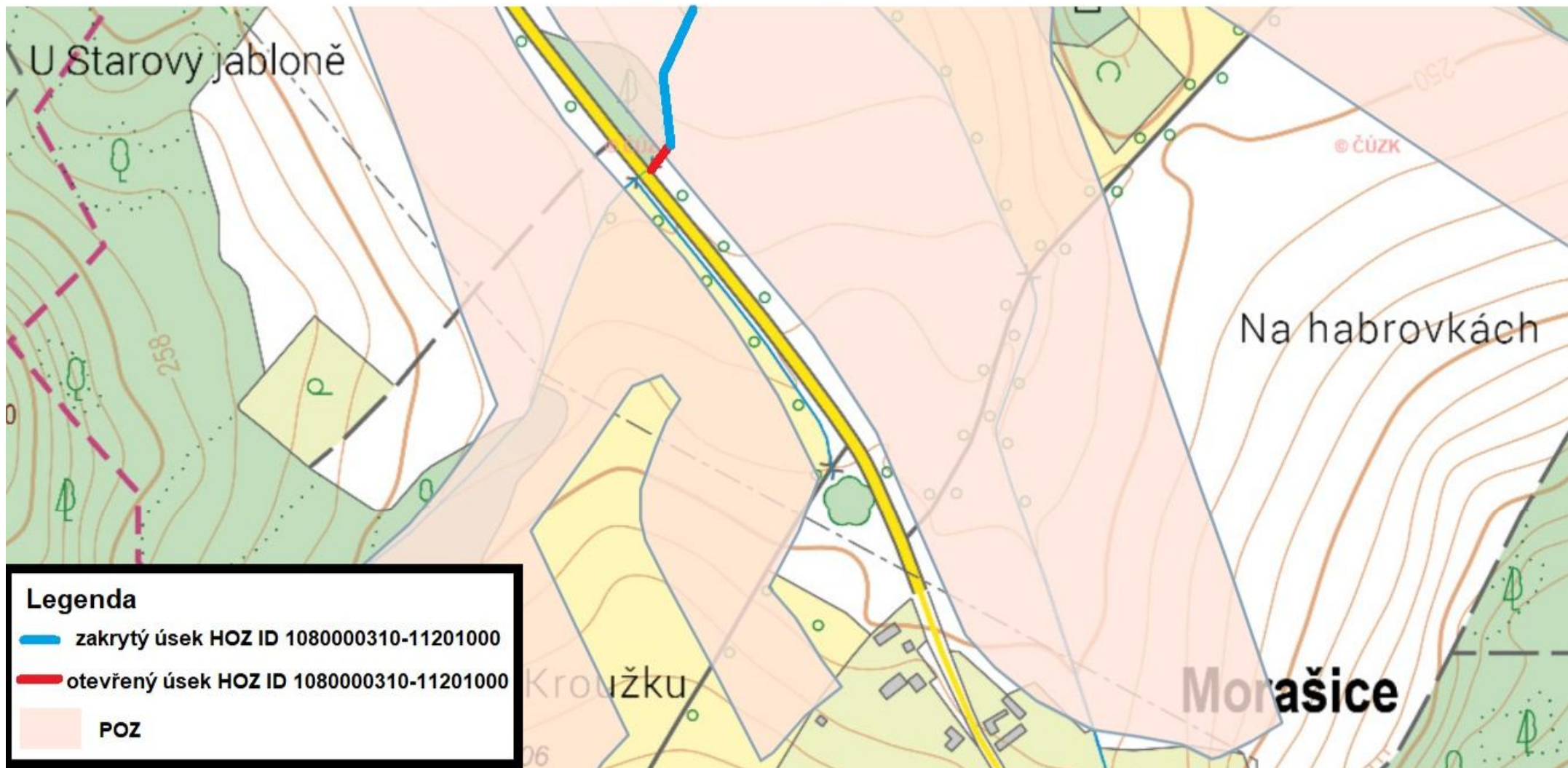
Příloha:

- Situace HOZ a POZ

Na vědomí:

- Správa a údržba silnic Pardubického kraje, Doubravice 98, 533 53 Pardubice

Příloha k vyjádření č. j. SPU 021641/2024



Doručenka datové zprávy

Předmět: Morašice v Žel. horách-vyjádření- III/3389 propustek v km 1,077 Morašice
- spol. povolení
ID zprávy: 1305687102
Typ zprávy: Veřejná datová zpráva
Stav zprávy: Doručená
Datum a čas doručení: 29.1.2024 v 08:17:24

Odesílatel: Státní pozemkový úřad, Husinecká 1024/11a, Žižkov, 13000 Praha 3, CZ
ID schránky: z49per3
Typ schránky: Orgán veřejné moci
Odesílající osoba: Spisová aplikace

Adresát: Radim Doleček - Ing. Radim Doleček, Švermova 740, 55203 Česká Skalice,
CZ
ID schránky: g7dhpsa
Typ schránky: Podnikající fyzická osoba

Zmocnění: 0/0 Sb.
Naše čís. jednací: SPU 021641/2024
Naše spisová zn.: SZ SPU 447027/2023
Vaše čís. jednací: Nežadáno
Vaše spisová zn.: Nežadáno
K rukám: Nežadáno
Do vlastních rukou: Ne
Zakázáno doručení fikcí: Ne

Události zprávy:

25.1.2024 v 13:30:23 EV0: Datová zpráva byla podána.
25.1.2024 v 13:30:23 EV5: Datová zpráva byla dodána do datové schránky příjemce. Je-li
příjemcem datové zprávy orgán veřejné moci vystupující v postavení
orgánu veřejné moci, byla datová zpráva tímto okamžikem doručena.
29.1.2024 v 08:17:24 EV11: Přihlásila se oprávněná osoba ve smyslu § 8, odst. 1 až 4 zákona č.
300/2008 Sb., v platném znění. Datová zpráva je nyní doručena. Případné
dřívější datum doručení fikcí nebo doručení dodáním do schránky orgánu
veřejné moci není dotčeno.

TELEFON 495 088 111
E-MAIL podatelna@pla.cz
IČO 70890005
DIČ CZ70890005
IDDS dbyt8g2
Obchodní rejstřík vedený u KS v Hradci Králové,
oddíl A, vložka 9473

Ing. Radim Doleček
Švermova 740
552 03 Česká Skalice

VÁŠ DOPIS Č.J. / ZE DNE

ČÍSLO JEDNACÍ
PLa/2023/050599

VYŘIZUJE/LINKA
Petra Kacálková/671

HRADEC KRÁLOVÉ
13.12.2023

III/3389 propustek v km 1,077 Morašice v Železných horách, havárie

Dne 7.11.2023 jsme obdrželi Vaši žádost o stanovisko k dokumentaci (DUSP+PDPS, Ing. Ivan Šír, 08/2023) na výše uvedenou akci. Podle předložené dokumentace se jedná o úpravu stávajícího silničního propustku na HMZ IDVT 10174971 (není v naší správě). Stávající komunikace bude v rozsahu stavby rekonstruována. Dojde k výměně konstrukčních vrstev komunikace, k zajištění jejího řádného odvodnění a k doplnění jejich součástí a příslušenství.

Propustek bude řešen jako nová ocelová flexibilní trouba tlamového průřezu o délce 12,015 m. Na nátok i výtoku dojde k odláždění a terénním úpravám. Dešťové vody ze zpevněných ploch budou stejně jako ve stávajícím stavu vsakovány podél nezpevněných krajnic volně do terénu. V zelených plochách stavby (mimo zpevnění) bude likvidace dešťových vod probíhat stejně jako ve stávajícím stavu, tj. vsakem.

Investorem stavby je: Správa a údržba silnic Pardubického kraje, Doubravice 98, 533 53 Pardubice.

Při výstavbě nedojde ke styku s pozemkem, vodním tokem ani s jiným zařízením ve správě Povodí Labe, státní podnik.

Stavba se nachází ve vodním útvaru HSL_1180 - Labe od toku Chrudimka po tok Doubrava, na souřadnicích (S-JTSK) Y: 668724, X: 1061741.

K navrhovanému záměru vydáváme následující **stanovisko správce povodí:**

- a) **Z hlediska zájmů daných platným Národním plánem povodí Labe a Plánem dílčího povodí Horního a středního Labe (ustanovení § 24 až 26 vodního zákona)** je uvedený záměr možný, protože lze předpokládat, že záměrem nedojde ke zhoršení chemického stavu a ekologického stavu / potenciálu dotčených útvarů povrchových vod a chemického stavu a kvantitativního stavu útvarů podzemních vod, a že nebude znemožněno dosažení jejich dobrého stavu / potenciálu.

Toto hodnocení vychází z posouzení souladu předmětného záměru s výše uvedenými platnými dokumenty.

- b) **Z hlediska dalších zájmů sledovaných vodním zákonem a správy vodního toku** souhlasíme s navrženým záměrem za předpokladu splnění následujících podmínek:

- Rekonstrukcí nesmí dojít ke zmenšení průtočného profilu
- Ke stavbě je nutné stanovisko správce dotčeného vodního toku HMZ IDVT 10174971.

Toto stanovisko, které je podkladem pro vydání rozhodnutí nebo jiného opatření vodoprávního nebo jiného správního úřadu, nebo samosprávného orgánu, platí 2 roky od data jeho vydání, pokud v této době nebylo využito pro vydání platného rozhodnutí nebo jiného opatření správními nebo samosprávnými orgány.

Mgr. Petr Ferbar
vedoucí odboru
péče o vodní zdroje

Doručenka datové zprávy

Předmět: III/3389 propustek v km 1,077 Morašice, havárie
ID zprávy: 1285652770
Typ zprávy: Poštovní datová zpráva
Stav zprávy: Doručená
Datum a čas doručení: 14.12.2023 v 12:12:09

Odesílatel: Povodí Labe, státní podnik, Víta Nejedlého 951/8, Slezské Předměstí, 50003
Hradec Králové, CZ
ID schránky: dbyt8g2
Typ schránky: Právnícká osoba
Odesílající osoba: Spisová aplikace

Adresát: Radim Doleček - Ing. Radim Doleček, Švermova 740, 55203 Česká Skalice,
CZ
ID schránky: g7dhpsa
Typ schránky: Podnikající fyzická osoba

Zmocnění: Nezařadeno
Naše čís. jednací: PLa/2023/050599
Naše spisová zn.: 56024
Vaše čís. jednací: Nezařadeno
Vaše spisová zn.: Nezařadeno
K rukám: Nezařadeno
Do vlastních rukou: Ne

Události zprávy:

14.12.2023 v 09:22:54 EV0: Datová zpráva byla podána.
14.12.2023 v 09:22:54 EV5: Datová zpráva byla dodána do datové schránky příjemce.
14.12.2023 v 12:12:09 EV11: Přihlásila se oprávněná osoba ve smyslu § 8, odst. 1 až 4 zákona č. 300/2008 Sb., v platném znění. Datová zpráva je nyní doručena. Případné dřívější datum doručení fikcí není dotčeno.



KUPAX01709GR

**Krajský úřad
Pardubického kraje
odbor dopravy a silničního hospodářství
oddělení dopravní obslužnosti**

Váš dopis zn.:

Ze dne:

Číslo jednací: KrÚ 95066/2023

Spisová značka: SpKrÚ 90748/2023 ODSH ODO

Vyřizuje: Ing. Pavla Lišková

Telefon: 466026867

E-mail: pavla.liskova@pardubickykraj.cz

Mobil:

Fax:

Ing. Radim Doleček

Švermova 740

552 03 Česká Skalice

Datum: 24.11.2023

Vyjádření k projektové dokumentaci sil. III/3389 propustek v km 1,077 Morašice, havárie

Krajský úřad Pardubického kraje, odbor dopravy a silničního hospodářství, který je příslušným dopravním úřadem ve smyslu ustanovení § 34 odst. 1 písm. b) zákona č. 111/1994 Sb., o silniční dopravě, ve znění pozdějších předpisů, bere na vědomí projektovou dokumentaci sil. III/3389 propustek v km 1,077 Morašice, havárie.

Termín: stavební sezona 2024

V současné době je v daném úseku dopravní obslužnost zajišťována linkou č. 650623 (dopravce UMBRELLA Coach & Buses s.r.o.),

K projektové dokumentaci uvádíme:

- Vlivem uzavírky komunikace dojde k zásadnímu narušení dopravní obslužnosti obce Morašice.
- Pro eliminaci narušení dopravní obslužnosti navrhuje:
 - vybudovat točnu autobusu před propustkem směrem od Zdechovic a s tím spojené zachování průchodu pěší po celou dobu realizace
 - zajištění svozu cestujících z obce na nejbližší obsluhovanou zastávku (*Zdechovice*), rozsah svozu bude projednán se starostou obce.
- Konkrétní řešení dopravní obslužnosti bude řešeno až v rámci podání žádosti o uzavírku nebo dopravní omezení dané komunikace.
- Tato žádost bude dopravní úřadu předložena minimálně 25 dní před termínem zahájení uzavírky.

Uzavírka byla projednána s technologem dopravní obslužnosti Pardubického kraje Ladislavem Netolickým.

Toto vyjádření dopravního úřadu se vydává jen k pravidelné autobusové dopravě.

Ing. Leoš Beran
vedoucí oddělení dopravní obslužnosti
v zastoupení Ing. Pavla Lišková
referent oddělení dopravní obslužnosti

Doručenka datové zprávy

Předmět: Vyjádření k projektu III/3389 propustek Morašice
ID zprávy: 1276560513
Typ zprávy: Veřejná datová zpráva
Stav zprávy: Doručená
Datum a čas doručení: 28.11.2023 v 09:32:10

Odesílatel: Pardubický kraj, Komenského náměstí 125, Pardubice-Staré Město, 53002
Pardubice, CZ
ID schránky: z28bwu9
Typ schránky: Orgán veřejné moci
Odesílající osoba: Pověřená osoba

Adresát: Radim Doleček - Ing. Radim Doleček, Švermova 740, 55203 Česká Skalice,
CZ
ID schránky: g7dhpsa
Typ schránky: Podnikající fyzická osoba

Zmocnění: 0/0 Sb.
Naše čís. jednací: KrÚ 95066/2023
Naše spisová zn.: SpKrÚ 90748/2023 ODSH ODO
Vaše čís. jednací: Nezařadeno
Vaše spisová zn.: Nezařadeno
K rukám: Nezařadeno
Do vlastních rukou: Ano
Zakázáno doručení fikcí: Ne

Události zprávy:

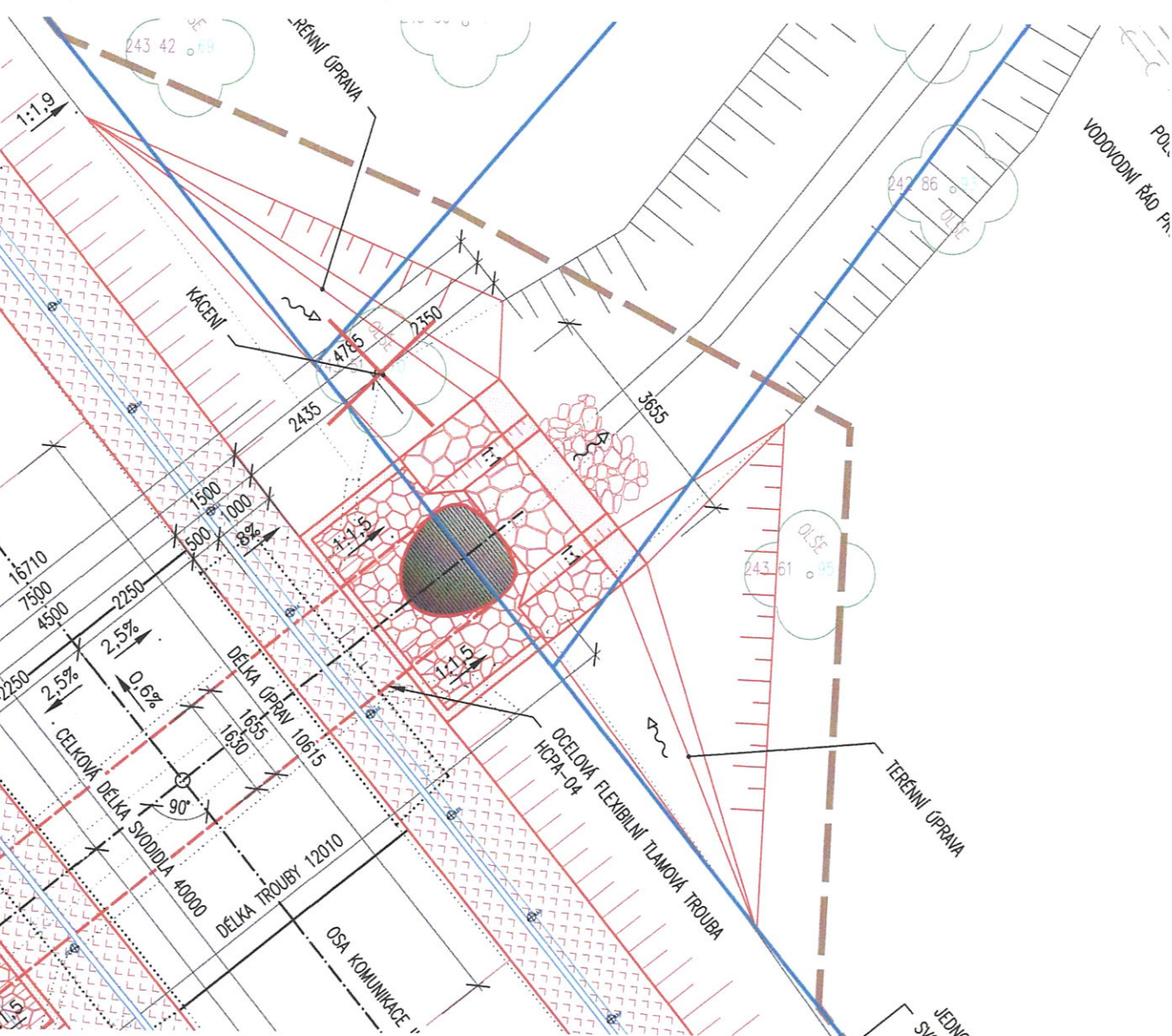
24.11.2023 v 11:59:05 EV0: Datová zpráva byla podána.
24.11.2023 v 11:59:05 EV5: Datová zpráva byla dodána do datové schránky příjemce. Je-li
příjemcem datové zprávy orgán veřejné moci vystupující v postavení
orgánu veřejné moci, byla datová zpráva tímto okamžikem doručena.
28.11.2023 v 09:32:10 EV11: Přihlásila se oprávněná osoba ve smyslu § 8, odst. 1 až 4 zákona č.
300/2008 Sb., v platném znění. Datová zpráva je nyní doručena. Případné
dřívější datum doručení fikcí nebo doručení dodáním do schránky orgánu
veřejné moci není dotčeno.

VÝŘEZ KOORDINAČNÍ SITUACE, M 1:250

záměr: "III/3389 propustek v km 1,077 Morašice"
investor: Pardubický kraj

p. p. č. 250/31, 221/6 k. ú. Morašice v Železných horách

vlastník pozemků: Šolta Václav a Šoltová Lenka



LEGENDA NÁVRHU:

- HRANICE STAVBY
- HRANICE SO (KŘÍŽOVATKY)
- NÁVRH OSY
- ŘEZNÁ SPÁRA V NAPOJENÍ
- LOM SKLONŮ
- DOPRAVNĚ BEZPEČNOSTNÍ ZÁBRADLÍ
- MOSTNÍ ZÁBRADLÍ MĚSTSKÉHO TYPU
- DRENÁŽ; TRATIVOD
- ROZHLÉDOVÉ TROJÚHELNÍKY

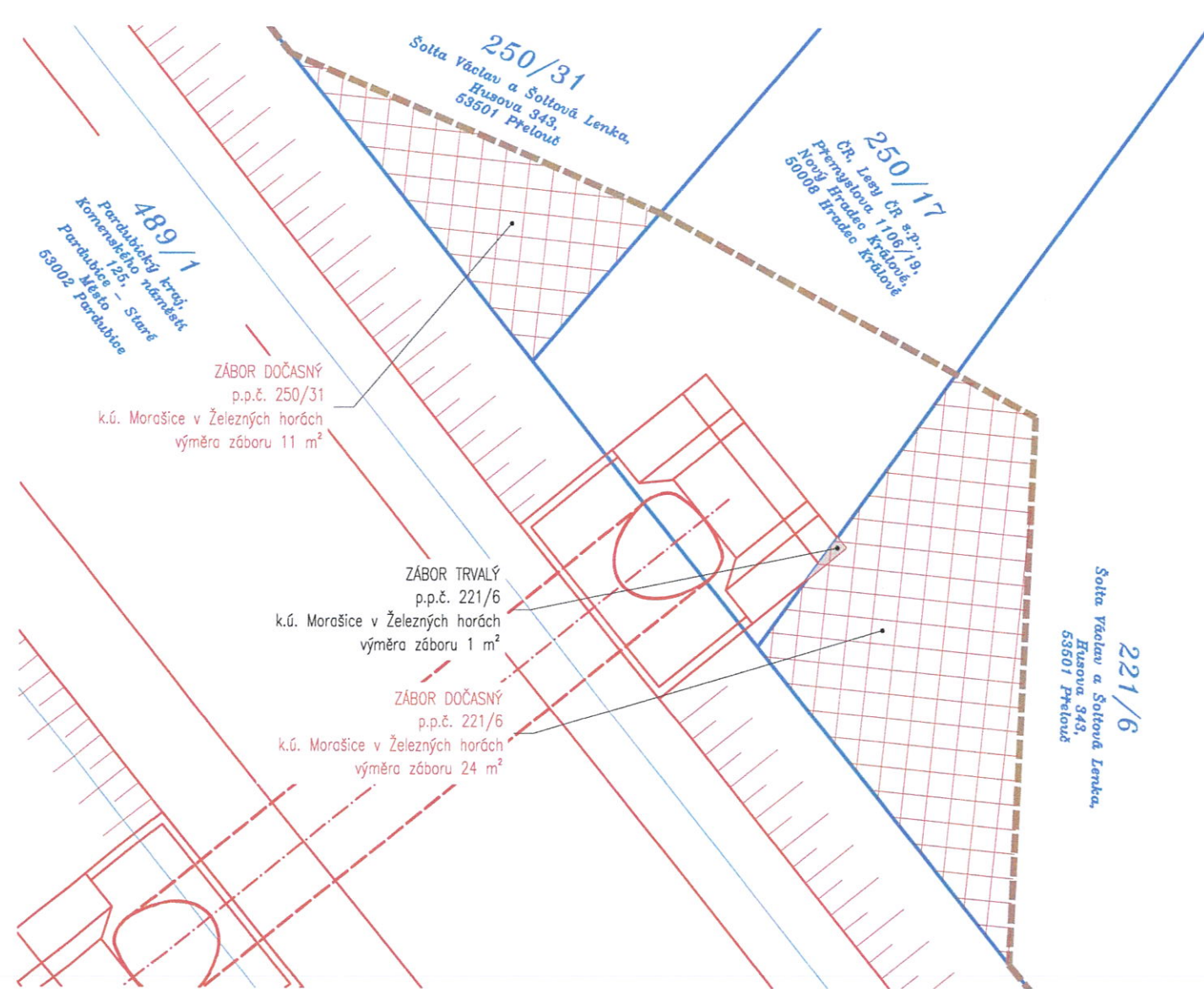
LEGENDA PLOCH:

- KONSTRUKCE A – OBNOVA KRYTU VOZOVKY
- KONSTRUKCE B – KOMPLETNÍ REKONSTRUKCE VOZOVKY (PŘEDPOLÍ MOSTU / SANACE)
- KONSTRUKCE C – KONSTRUKCE VOZOVKY NA MOSTĚ
- KONSTRUKCE E – NOVÁ DLÁŽDĚNÁ CHODNÍKOVÁ KONSTRUKCE
- STÁVAJÍCÍ KONSTRUKCE CHODNÍKU – PONECHAT
- KONSTRUKCE G – DOPRAVNÍ STÍN, ŽULOVÁ DLÁŽBA
- VAROVNÝ A SIGNÁLNÍ PÁS DLE VYHL. Č. 398/2009 Sb.
- STUPŇOVITÉ NAPOJENÍ NA STÁVAJÍCÍ STAV

LEGENDA ZÁBORŮ:

- TRVALÝ ZÁBOR
- OSTATNÍ
- DOČASNÝ ZÁBOR DO 1 ROKU
- POZEMKY VE VLASTNICTVÍ INVESTORA (STAVEBNÍKA) (V PLOŠE STAVENIŠTĚ – BEZ BAREVNÉ VÝPLNĚ)

VÝŘEZ SITUACE ZÁBORŮ, M 1:250



SOUHLAS K PROVEDENÍ STAVEBNÍHO ZÁMĚRU

dle § 184a zákona č. 183/2006 Sb., o územním plánování a stavebním řádu (stavební zákon), ve znění pozdějších předpisů

Jako vlastník dotčených pozemků p.č. 250/31, 221/6 v k. ú. Morašice v Železných horách souhlasím s realizací stavby, souhlasím se vstupem dodavatelské firmy na pozemek během provádění stavby.

V.....PŘELOUČ..... dne 31. 1. 2024.....

Jméno.....LENKA ŠOLTOVÁ..... podpis.....

Jméno.....VÁCLAV ŠOLTA..... podpis.....

Šolta Václav
Husova 343
53501 Přelouč

Šoltová Lenka
Husova 343
53501 Přelouč